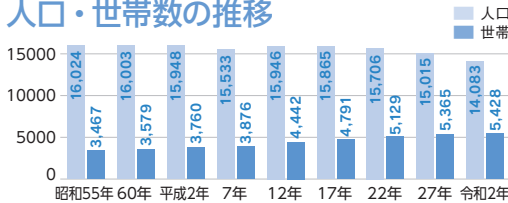


いたくらの数字

板倉町の特徴を各種データで見てください。

板倉町の基本データ

人口・世帯数の推移



出典：国勢調査

住宅を建てやすい

持ち家比率

群馬県内 **第1位**

持ち家比率(2018年度)

板倉町	群馬県	東京都
87.8%	71.4%	45.0%

出典：総務省統計局 統計みる都道府県・市区町村のすがた(社会・人口統計体系)

住宅価格 東京都の1/26以下

住宅地平均価格(1㎡)

板倉町	群馬県	東京都
16,400円	37,300円	437,700円

出典：国土交通省 令和4年地価公示

住宅延べ面積

群馬県内で **1番広い**

1住宅当たりの延べ面積(2018年度)

板倉町	群馬県	東京都
129.33㎡	107.14㎡	65.9㎡

出典：総務省統計局 統計みる都道府県・市区町村のすがた(社会・人口統計体系)

可住地面積割合

群馬県内 **第1位**

可住地面積割合(2020年度)

板倉町	群馬県	東京都
99.9%	35.7%	64.8%

出典：総務省統計局 統計みる都道府県・市区町村のすがた(社会・人口統計体系)

暮らしやすい

消費者物価地域差指数

全国で2番目に

物価が安い



全国平均=100

群馬県	東京都	埼玉県
96.6	104.5	100.3

出典：総務省統計局 小売物価統計調査(構造編) 2021年

農業が盛ん

農業産出額(市町村別)



きゅうり	米
29億4千万円	15億4千万円

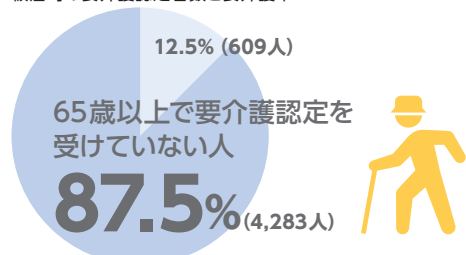
出典：農林水産省 令和2年市町村別農業産出額(推計)データベース(詳細品目別)

お年寄りが元気

要介護認定率

群馬県内で **最も低い**

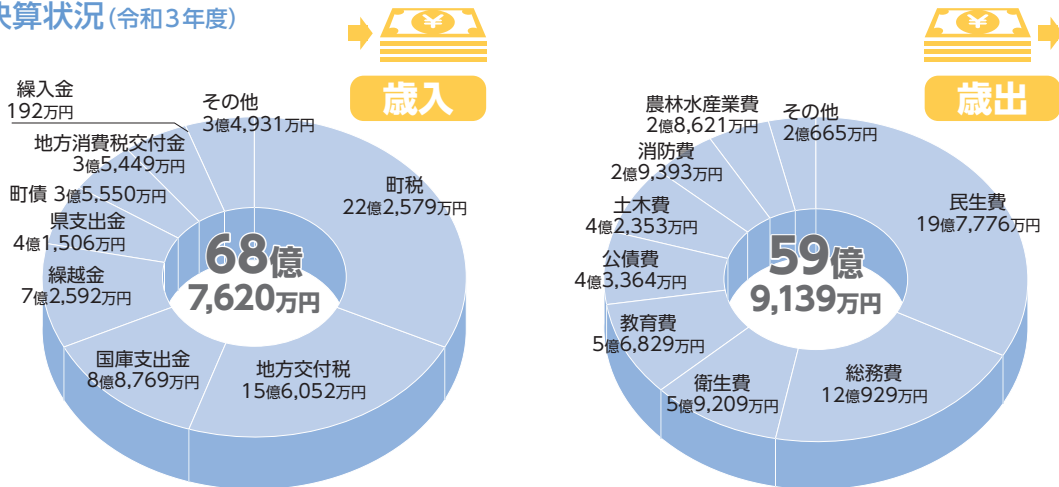
板倉町の要介護認定者数と要介護率





板倉町の決算状況

決算状況(令和3年度)



One-Point 令和3年度末の板倉町の借入金(借金)は42億9,268万円で減少傾向、積立金(貯金)は32億3,151万円で増加傾向

板倉町の歴史

西暦	和暦	板倉町のあゆみ	西暦	和暦	板倉町のあゆみ
1955年	昭和30年	西谷田村・海老瀬村・大箇野村・伊奈良村の4村が合併し、板倉町誕生 	2007年	平成19年	岩田流通団地開所式
1972年	昭和47年	東北自動車道、岩槻-宇都宮間開通	2011年	平成23年	利根川・渡良瀬川合流域の水場景観が、関東初の国の重要文化的景観に選定
1977年	昭和52年	板倉工業団地造成開始	2012年	平成24年	渡良瀬遊水地がラムサール条約湿地に登録
1984年	昭和59年	県営板倉ゴルフ場オープン	2013年	平成25年	板倉ニュータウン太陽光発電所竣工 町のイメージキャラクターが「いたくらん」に決定 
1986年	昭和61年	群馬の水郷オープン 渡良瀬遊水地谷中湖周辺オープン	2014年	平成26年	町制施行60周年 
1991年	平成3年		2015年	平成27年	役場新庁舎完成 
1997年	平成9年	東武日光線板倉東洋大前駅開業  東洋大学板倉キャンパス開学 板倉ニュータウン第1期住宅分譲開始	2019年	平成31年	