

地域指定年度	昭和45年 9月25日
計画策定年度	昭和48年 1月26日
計画見直し年度	昭和53年11月20日
	平成 5年10月25日
	平成20年 2月19日
	平成23年12月28日
	平成29年11月7日
	令和6年 月 日

板倉農業振興地域整備計画書（案）

令和6年 月 日

群馬県邑楽郡板倉町

目 次

第1 農用地利用計画

1 土地利用区分の方向	1
(1) 土地利用の方向	1
ア 土地利用の構想	1
イ 農用地区域の設定方針	2
(2) 農業上の土地利用の方向	3
ア 農用地等利用の方針	3
イ 用途区分の構想	4
ウ 特別な用途区分の構想	4
2 農用地利用計画	4

第2 農業生産基盤の整備開発計画

1 農業生産基盤の整備及び開発の方向	5
2 農業生産基盤整備開発計画	5
3 森林の整備その他林業の振興との関連	5
4 他事業との関連	6

第3 農用地等の保全計画

1 農用地等の保全の方向	6
2 農用地等保全整備計画	6
3 農用地等の保全のための活動	6
4 森林の整備その他林業の振興との関連	6

第4 農業経営の規模の拡大及び農用地等の農業上の効率的かつ総合的な利用の促進計画

1 農業経営の規模の拡大及び農用地等の効率的かつ総合的な利用に関する誘導方向	7
(1) 効率的かつ安定的な農業経営の目標	7
(2) 農用地等の農業上の効率的かつ総合的な利用に関する誘導方向	8
2 農業経営の規模の拡大及び農用地等の効率的かつ総合的な利用の促進を図るための方策	8
3 森林の整備その他林業の振興との関連	9

第5 農業近代化施設の整備計画

1 農業近代化施設の整備の方向	9
2 農業近代化施設整備計画	10
3 森林の整備その他林業の振興との関連	10

第6 農業を担うべき者の育成・確保施設の整備計画

- 1 農業を担うべき者の育成・確保施設の整備の方向・・・・・・・・・・・・・・・・・・ 1 1
- 2 農業就業者育成・確保施設整備計画・・・・・・・・・・・・・・・・・・・・・・・・・・ 1 1
- 3 農業を担うべき者のための支援の活動・・・・・・・・・・・・・・・・・・・・・・・・・・ 1 1
- 4 森林の整備その他林業の振興との関連・・・・・・・・・・・・・・・・・・・・・・・・・・ 1 1

第7 農業従事者の安定的な就業の促進計画

- 1 農業従事者の安定的な就業の促進の目標・・・・・・・・・・・・・・・・・・・・・・・・・・ 1 1
- 2 農業従事者の安定的な就業の促進を図るための方策・・・・・・・・・・・・・・・・・・ 1 1
- 3 農業従事者就業促進施設・・・・・・・・・・・・・・・・・・・・・・・・・・・・・・・・・・ 1 2
- 4 森林の整備その他林業の振興との関連・・・・・・・・・・・・・・・・・・・・・・・・・・ 1 2

第8 生活環境施設の整備計画

- 1 生活環境施設の整備の目標・・・・・・・・・・・・・・・・・・・・・・・・・・・・・・・・・・ 1 2
- 2 生活環境施設整備計画・・・・・・・・・・・・・・・・・・・・・・・・・・・・・・・・・・ 1 3
- 3 森林の整備その他林業の振興との関連・・・・・・・・・・・・・・・・・・・・・・・・・・ 1 3
- 4 その他の施設の整備に係る事業との関連・・・・・・・・・・・・・・・・・・・・・・・・・・ 1 3

第9 付図・・・・・・・・・・・・・・・・・・・・・・・・・・・・・・・・・・・・・・・・ 1 3

別添

- 1 土地利用計画図（付図1号）
- 2 農業生産基盤整備開発計画図（付図2号）
- 3 農用地等保全整備計画図（付図3号）

別記 農用地利用計画

- (1) 農用地区域
 - ア 現況農用地等に係る農用地区域
 - イ 現況森林、原野等に係る農用地区域
- (2) 用途区分

第1 農用地利用計画

1 土地利用区分の方向

(1) 土地利用の方向

ア 土地利用の構想

本町は、群馬県の最東南端に位置し、北・東は栃木県、南は埼玉県、西は館林市と明和町に接しており、渡良瀬川と利根川に挟まれた標高13m～25mの低地にある平坦な土地である。また水源となる河川は、板倉川、大箇野川、谷田川の各一級河川が町の西から東に流れており、山林・原野は極めて少ない。農用地は、町内全域に分布し、施設野菜・米麦を中心とする水田地帯であり、気候は年平均気温約15℃、降水量が少ない地域である。

町のほぼ中央の市街地及び板倉ニュータウン地区を除く大部分が農村地域であり、ニュータウン事業により急激な人口減少には至っていないが、自然減による緩やかな人口減が続いている。しかし、東北自動車道館林インターチェンジの近接や鉄道（東武日光線）による地域ポテンシャルを活かした農業土地利用と調和のとれた業務系土地利用も推進し、町全体の産業活性化を図る。

産業別就業人口では、令和2年現在では、第1次産業15.8%、第2次産業31.3%、第3次産業53.0%であり、第1次産業は減少し、第2次産業は横ばいで、第3次産業は増加で推移していることから、目標年次においては、さらに第1次産業のシェアが低くなり、第3次産業が高くなることが予想される。

本町の土地利用は、首都圏整備法の都市開発区域の指定を受け、昭和52年に都市計画法（昭和43年法律第100号）による市街化を促進する市街化区域と、市街化を抑制する市街化調整区域とを区分する線引きを実施している。その後、板倉工業団地の造成や板倉ニュータウン開発事業等に取り組み、現在、町の総面積4,186haの内、約395haが市街化区域となっている。市街化区域を除く3,789haが農業振興地域であり、その内、現況農用地2,160haの大部分を農用地区域としている。当町の農業の基本的な土地利用の構想については、板倉町総合計画（令和2年3月策定）及び都市計画マスタープラン（平成27年3月改定）と調和のとれた土地利用計画とし、工業団地の拡大及び拠点施設の整備等については、農業的土地利用と整合のとれた適切な土地利用を図る。また、現況農用地等は原則として将来も農用地等として確保することとし、他用途へ転用する場合は、集落内の介在農地、市街地周辺の農用地等を充当する等、農業上の利用と調整を図ることとし、集团的農用地の転用を極力避け、農地集積等を推進し農業生産の維持及び効率化を図る。

また、農業土地利用計画に係る平面図作成にデジタル地図を用いる等デジタル化を積極的に推進することにより、農用地等の面積や土地利用に関する現況を適切に把握することに努める。

以上のことをふまえ、当町の土地の移動構想はおおむね次のとおりとする。

単位：h a ・ %

年次	農用地		農業用 施設用地		森林・原野		住宅地		工場用地		その他		計	
	実数	比率	実数	比率	実数	比率	実数	比率	実数	比率	実数	比率	実数	比率
現在 (令和2年)	2,161	57.0	5	0.1	74	2.0	455	12.0	37	1.0	1,057	27.9	3,789	100
目標 (令和12年)	2,154	56.8	5	0.1	74	2.0	456	12.0	38	1.0	1,062	28.0	3,789	100
増減	△7	△0.2					1		1		5	0.1		

(注) 資料：確保すべき農用地等の面積の目標の達成状況調査

イ 農用地区域の設定方針

(ア) 現況農用地についての農用地区域の設定方針

本地域内にある現況農用地約2,160haのうち、a～cに該当する農用地で、次の地域、地区（別記農用地利用計画のとおり）及び施設の整備に係る農用地以外の農用地約1,920haについて、農用地区域を設定する方針である。

a 集団的に存在する農用地

10ha以上の集団的な農用地

b 土地改良事業又はこれに準ずる事業（防災事業を除く）の施行に係る区域内にある土地

c a及びb以外の土地で、農業振興地域における地域の特性に即した農業の振興を図るためにその土地の農業上の利用を確保することが必要である土地

ただし、cの土地であっても、次の土地については農用地区域には含めない。

(a) 集落区域内に介在する農用地

該当集落数16 当該農用地面積約199ha

(b) その他

国道354号、主要地方道館林・藤岡線、県道麦倉・川俣停車場線、飯野・海老瀬線、板倉・靱谷・館林線、除川・板倉線の沿道農地で分家住宅等が開発されている農用地を中心に約41haとなっている。

なお、農用地区域内の農地のうち荒廃農地を除いた面積は、令和2年現在1,908haであるが、今後、農業振興地域制度の適切な運用と諸施策を通じた農用地等の保全を推進することにより、令和12年においては1,894haを確保する

ことを目標とする。

(イ) 土地改良施設等の用に供される土地についての農用地区域の設定方針

本地域内にある土地改良施設のうち、(ア)において農用地区域を設定する方針とした現況農用地等に介在又は隣接するものであって、当該農用地等と一体的に保全する必要があるもの及び比較的大規模の土地改良施設用地について、農用地区域を設定する方針である。

(ウ) 農業用施設用地についての農用地区域の設定方針

本地域内にある農業用施設用地のうち、(ア)において農用地区域を設定する方針とした現況農用地等に介在又は隣接するものであって、当該農用地等と一体的に保全する必要がある当該農用地等と一体的に保全する必要がある農業用施設用地 5 h a について、農用地区域を設定する方針である。

(エ) 現況森林、原野等についての農用地区域の設定方針

森林・原野からの農用地等の開発は、当面想定されないので農用地区域は設定しない方針である。

(2) 農業上の土地利用の方向

ア 農用地等利用の方針

農業生産の目標において本地域で今後重点的に振興すべき作目は、米、麦、野菜、花き、肉用牛、養豚等である。これらの生産性の向上を促進するため、農用地区域内の目標年次における農用地面積はおおむね 1, 894 h a で、これを基本として農業生産の目標を達成すべく、土地条件や経営条件等の整備や農地中間管理事業等を中心とする農用地の集積・集約化を促進し土地の効率的利用と規模拡大を図る。本町においては、農用地の大部分が水田として利用され、米麦は、今後も振興すべき作目であるが、田、陸田については、水田として利用だけでなく生産量が増加しているキャベツ、レタス、ねぎ等への土地利用転換について推進していく。畑については、きゅうり等の野菜指定産地となっており、今後も畑としての有効利用に努め、生産性の向上を図る。また、本町は農用地等の大部分を農用地区域としていることから、新たな土地改良事業（ほ場再整備）の実施等により農用地区域の持続的な保全を図る。

単位：h a

区分	農 地			採 草 放牧地			混 牧 林 地			農 業 用 施設用地			計			森林・ 原野等
	現 況 (R2)	将 来 (R12)	増 減 (Δ)	現 況	将 来	増 減	現 況	将 来	増 減	現 況	将 来	増 減	現 況 (R2)	将 来 (R12)	増 減	現 況 (R2)
北地区	661 (658)	659 (654)	Δ2 (Δ4)	0	0	0	0	0	0	1	1	0	662	660	Δ2	0
東地区	217 (212)	216 (209)	Δ1 (Δ3)	0	0	0	0	0	0	1	1	0	218	217	Δ1	0
南地区	427 (423)	427 (420)	0 (Δ3)	0	0	0	0	0	0	1	1	0	428	428	0	0
西地区	618 (615)	617 (611)	Δ1 (Δ4)	0	0	0	0	0	0	2	2	0	620	619	Δ1	0
計	1,923 (1,908)	1,919 (1,894)	Δ4 (Δ14)	0	0	0	0	0	0	5	5	0	1,931	1,924	Δ4	0

(注) () 内は農用地区域内の農地のうち、耕地及び作付面積統計において定義する「耕地」の面積である。

イ 用途区分の構想

本町は、標高13～25mの平坦な土地であり、地域による土地の形態に差異が少ない。基盤整備は、町の全域で実施されているため、農用地は町全体に分布している。水稻は町の中心的作目であり、農用地の大部分は水田として利用されていることから、今後も、水田としての利用を基本とするが必要に応じた土地利用の転換を推進する。

畑については、陸田として利用されているが、野菜等の生産量も増加し、キャベツへの転換が図られていることから、今後も土地の有効利用を図り、集約化を進め、生産性の向上を促進する。

また、町全域における大規模な農業用施設用地については、既に決定されている農業用施設用地を設定するにとどめる。

ウ 特別な用途区分の構想

該当無し。

2 農用地利用計画

別記のとおりとする。

第2 農業生産基盤の整備開発計画

1 農業生産基盤の整備及び開発の方向

本地域の農用地面積は、約2,160haで、そのほとんどが勾配1/2,000程度である。用途別にみると、水田2,088ha、普通畑69ha、樹園地3haとなっている。

農用地等のうち30a区画を基本としたほ場整備は、昭和37年度第1次農業構造改善事業で峰・大新田北部・板倉西部地区が実施済みである。近年では、板倉川北部・内郷地区の基盤整備事業が完了している。

前記以外の町内の農用地についても、その大部分で基盤整備を完了しているが、昭和20年代、30年代におけるほ場整備であり、ほとんどが10a区画の施工で、高性能機械に対応する区画でなく、農道は狭小で水利は用排水兼用であるため、ほ場、農道及び用排水条件の整備を進め、生産性の向上を図る必要がある。

具体的には、農地の生産性の向上と生産コストの低減を図るため、ほ場再整備、簡易ほ場整備事業や交換分合事業等を実施し、農地の大区画化や分散した作付地を集約化などのほ場整備を計画的に実施するとともに、ICT技術を活用したスマート農業を実践する農業生産基盤の改善を図る。水田のほ場再整備等の区画については、0.3～1.0ha区画を基本とする考えである。また、本地域は標高13～25m前後の平坦地であり、低位水田が多いため用排水体系及び農道並びに用排水路については、ほ場整備との関連性を検討しながら整備・補修・更新を図る。

ほ場再整備については、現在五箇谷地区において土地改良事業を実施中であり、地域農業従事者の話し合いを進め、持続可能な農業経営及び農地を保全するため、農業生産基盤の整備を計画的に推進する。

あわせて、農業・農村の持つ多面的機能を維持・発揮する観点から、適切な土地利用の調整に配慮し、農業生産活動が持続的に行われるよう必要な支援を講じていく。

2 農業生産基盤整備開発計画

事業の種類	事業の概要	受益の範囲		地図番号	備考
		受益地区	受益面積		
県営農地整備事業 (経営体育成型) 五箇谷地区	区画整理	五箇谷	104ha	1	平成28 ～ 令和7年

3 森林の整備その他林業の振興との関連

該当無し。

4 他事業との関連

該当無し。

第3 農用地等の保全計画

1 農用地等の保全の方向

農業者の高齢化、後継者不足等により農用地の有効利用が難しい地域が増加し、さらに利用条件等が不利な農用地で荒廃農地が増加している。今後、農業委員会、邑楽館林農業協同組合、農地中間管理機構等の関係機関や認定農業者、集落営農組織、農業法人等と協力し、再活用のための農業生産基盤整備、簡易ほ場整備事業等を実施して優良農地の維持、保全、有効利用を図るとともに、担い手への農地の集積・集約化を促進する。

また、平成30年度より城沼水路整備工事を実施している。

2 農用地等保全整備計画

事業の種類	事業の概要	受益の範囲		地図番号	備考
		受益地区	受益面積		
農業水利施設保全合理化事業 城沼水路地区	用水路	靱谷 内蔵新田	A=76ha (L=0.84km)	1	平成30 ～ 令和7 年

3 農用地等の保全のための活動

認定農業者や集落営農組織、農業法人等の組織経営体の育成・支援を行い、それらの担い手に農用地の集積を促進し、農業委員会や邑楽館林農業協同組合・農地中間管理機構と協力し、荒廃農地の早期確認や機能低下防止の指導を行う。また、荒廃農地の利用意向調査に基づき、農地利用最適化推進委員等による再生活動及び中間管理機構等を活用した補助事業による荒廃農地の再生、並びに邑楽館林農業協同組合受委託事業連絡協議会等と連携した農作業受委託により、労働力不足による荒廃農地の改善・防止を図る。

さらに、多面的機能支払交付金等を活用した地域の合意に基づく持続可能な営農体制を作り、地域の実情に即した農業生産基盤の整備を図るとともに、地域ぐるみの共同活動を推進し、農地等の保全を図る。

4 森林の整備その他林業の振興との関連

該当なし。

第4 農業経営の規模の拡大及び農用地等の農業上の効率的かつ総合的な利用の促進計画

1 農業経営の規模の拡大及び農用地等の効率的かつ総合的な利用に関する誘導方向

(1) 効率的かつ安定的な農業経営の目標

本地域の農業経営は、米、麦、野菜を中心に資本集約型農業と土地利用型農業の地域複合型農業経営を行ってきた。特に野菜については、野菜指定産地（冬春きゅうり、冬春トマト、夏秋きゅうり、夏秋なす、秋冬はくさい）の認定を受け全国有数の野菜産地を形成している。しかし最近は、農業経営の縮小、農業者の高齢化、生産コストの上昇と販売価格の低迷及び後継者不足等、生産条件は困難さを増している。このような状況の中で、関係機関と協力し、担い手への農地の集積・集約化による農業経営の合理化を推進するとともに、スマート農業技術等による農作業の効率化や生産性の向上を図っていく。また、既存施設園芸の作型、品種改善による高収益化や新規作目の導入を推進する。具体的な農業経営の指標としては、年間農業所得（主たる従事者1人当たり370万円程度／1経営体当たり580万円程度）、年間労働時間（主たる従事者1人当たり2000時間程度）の水準とし、これらの経営が本町農業の相当部分を担う農業構造を確立していくことを目指していく。

営農類型	目標規模	作目構成	戸数	流動化目標面積
米＋麦	水田 15ha	水稲 9.0ha 小麦 15ha	17	16ha
米麦＋施設きゅうり	水田 3.2ha	水稲 2.0ha きゅうり 0.2ha 小麦 3.0ha	7	8.5ha
米＋施設花き	水田 1.35ha	水稲 1.2ha カーネーション 0.15ha シクラメン 0.15ha	5	4ha
米＋露地野菜	水田 8.0ha 畑 2.0ha	水稲 8.0ha キャベツ 0.2ha	125	26ha
米＋養豚	水田 5.0ha 繁殖豚 80頭	水稲 5.0ha 種雌豚 80頭 種雄豚 6頭 育成豚 19頭 肥育豚 800頭	1	1ha

令和5年11月改正【農業経営基盤の強化の促進に関する基本的な構想】：目標概ね10年後

(2) 農用地等の農業上の効率的かつ総合的な利用に関する誘導方向

効率的かつ安定的で持続性のある経営体を育成するため、町は農業委員会や関係機関と協力し、中間管理事業等を活用し農用地の担い手等への集積・集約化を推進する。

今後も野菜を中心とした資本集約型農業と水田稲作地域における土地利用型農業との地域複合型農業経営を維持発展させるため、担い手等への農用地の集積・集約化をすすめるため農地の地図情報のシステム化を推進する。

担い手及び地域リーダーの育成と組織体制の強化を図り、農業経営の中心となる認定農業者や集落営農組織及び法人を育成し、さらなる農地の集積・集約化を推進する。

一方、今後、高齢化や担い手不足が進行することを踏まえ、新規就農者、農外からの参入企業、中小規模・家族経営の営農維持を推進し、地域農業を支える多様な農業従事者・経営体が参入しやすい条件を整えながら、農地の流動化に係る対策を総合的に推進していく。

2 農業経営の規模の拡大及び農用地等の効率的かつ総合的な利用の促進を図るための方策

(1) 認定農業者等の育成対策

認定農業者や新規就農者等の担い手を育成するため、関係機関と連携し、地域の実情に即した集落営農の組織化や法人化を促進するとともに、各種補助事業等を活用した農業経営基盤の強化や農地の集積により経営の安定を図る。

また、新規就農者の確保・育成には「邑楽館林施設園芸等担い手受入協議会」や関係機関と連携し、就農相談から就農後の営農指導までを一貫して支援するサポート体制を構築することが重要である。農地については農業委員会や農地中間管理機構による相談、農業経営や営農指導については邑楽館林農業協同組合・群馬県館林地区農業指導センターなど関係機関が一体となって新規就農者を支え、将来的には地域の中心的な経営体となる認定農業者へと育成していく。

(2) 農地の集積・集約化対策

現在は農地中間管理事業を中心に農地の集積・集約化が図られてきており、集積率64.7%と比較的高い水準となっている。

今後も、基盤整備事業の実施はもとより、農地耕作条件改善事業等を推進するとともに、農地中間管理機構を主として、認定農業者や集落営農組織等の担い手に農地の集積・集約化を図り、持続性のある生産性の高い農業を促進する。

(3) 農作業の受委託の促進対策

現在、邑楽館林農業協同組合受委託事業連絡協議会及び生産組織4団体を中心に作業受委託が行われている。農業が中心の本町においても、兼業化志向、農業従事者の高齢化や後継者不足が進んでいるため、担い手や生産組織の育成強化等を図り、安定的な作業受委託の確保等を促進する。

(4) 農業生産組織の活動促進対策

約56の単位の野菜出荷組合があるが、年々減少しているため維持を図りつつ町、農業委員会、邑楽館林農業協同組合、農家が一体となって、一貫した計画を持った集落営農組織等の生産組織の育成を図る。

(5) 地力の維持増進対策

町内の畜産農家戸数の減少に伴い糞尿の排出量も減っている。地力維持増進については農家が個々において行っているため、関係機関と連携し情報提供等を行い、今後も適正な処理を行うよう推進していく。

3 森林の整備その他林業の振興との関連

該当無し。

第5 農業近代化施設の整備計画

1 農業近代化施設の整備の方向

米、麦、野菜等を組み合わせた経営が主要な営農類型であるため、米麦の集荷の省力化及び物流の合理化を目的として、カントリーエレベーターが整備され高い稼働率で推移している。また、野菜については、鮮度維持による有利販売を目的として野菜予冷施設が導入されている。今後も農業者の高齢化や後継者不足から、認定農業者等の担い手への農用地の集積が促進されることにより、カントリーエレベーターの利用が見込まれる。

(1) 作目別方向

ア 米

米については、農林水産業・地域の活力創造プランに基づく米政策改革を踏まえ、主食用米だけではなく、需要拡大が堅調な加工用米等、消費者や実需者から求められる「需要に応じた多様な米生産」を推進する。また、優良品種の普及等による良質な米のブランド化及び認定農業者や集落営農等による機械化一貫体系により省力化と生産性の向上を図るため、引き続きカントリーエレベーターの

利用を推進する。

イ 麦

麦は現在栽培面積約171haと全耕地に占める割合は約6%と低い状況にあるが、農林水産業・地域の活力創造プランに基づく米政策改革を踏まえ、優良品種の普及や生産技術の向上により生産の拡大を目指す。排水不良による湿害等により、販売価格の低迷、品質の低下に繋がっているため、今後は排水条件の整備等により営農条件の改良に努めるとともに、引き続きカントリーエレベーターの利用を推進する。

ウ 野菜

本町農業の基幹のひとつである施設野菜については、きゅうりに代表されるように野菜指定産地の認定も受け全国有数の産地として一定の地位を確立しているが、今後さらなる生産技術や労働生産性の向上により高品質野菜の生産を推進し、地域が一体となり産地銘柄としてのさらなる地位の向上を図るため、ハウス設備等の近代化を推進する。

また、なす、キャベツ、春菊、大根、にがうり、レタス、ネギ等が栽培されている。今後も周年的に栽培でき都市近郊野菜として地位の高いものを推進する。併せて省力化を図るため、プラグ苗による育苗、定植機の導入、シルバー人材センターの活用等を推進する。出荷においては予冷施設の導入が図られており、鮮度保持による有利販売を引き続き推進し、流通においては契約取引の拡大を推進する。

エ 畜産

畜産農家数自体は減少している状況となっている。今後は、生産コストの低減と衛生対策が重要なポイントとなってくるので、自給飼料の拡大、施設の高度化等を推進する。

2 農業近代化施設整備計画

該当無し。

3 森林の整備その他林業の振興との関連

該当無し。

第6 農業を担うべき者の育成・確保施設の整備計画

1 農業を担うべき者の育成・確保施設の整備の方向

農林水産省の農業施策や海外からの農産物の輸入の増加が想定されること等を踏まえると、農業経営の合理化や育成・強化を図ることが必要であるが、本町においては、町独自の農業者を育成する施設等が無いため、群馬県立農林大学校、群馬県館林地区農業指導センター等を活用し、農業技術、経営管理能力等の習得や指導を受けている。

今後も引き続き、群馬県館林地区農業指導センター等を活用していくとともに、農業法人等での農業技術研修について、関係機関と連携を取りながら推進していく。

2 農業就業者育成・確保施設整備計画

該当無し。

3 農業を担うべき者のための支援の活動

新規就農者の円滑な就農や、経営の安定や改善を図り、規模拡大や利用集積の促進のために、町・農業委員会・邑楽館林農業協同組合・群馬県館林地区農業指導センター等が連携し、農業技術指導及び経営指導等を推進する。

また、町農業経営基盤の強化の促進に関する基本構想に即し、町長が認定した認定新規就農者を対象とした補助事業等の活用を促進する。

4 森林の整備その他林業の振興との関連

該当無し。

第7 農業従事者の安定的な就業の促進計画

1 農業従事者の安定的な就業の促進の目標

2020年の農林業センサスによる本町の農業経営体数は782経営体であり、このうち法人化している経営体は4経営体、20ha以上の大規模経営体数は12経営体となっている。

農業従事者の就業の場を確保するには、就業先となる経営体の経営安定化が重要であることから、家族経営から法人化を進めるとともに、経営面積の拡大や農業経営の複合化、6次産業化等を推進し、農業所得を安定的に確保できる経営体の育成を進める。

2 農業従事者の安定的な就業の促進を図るための方策

関係機関と連携して、家族経営から法人化を進めるとともに、経営面積の拡大や農業経営の複合化、6次産業化等を推進し、農業所得を安定的に確保できる経営体の育成を

進める。各種補助事業等を活用した農業経営基盤の強化や農地の集積により経営の安定を図る。

3 農業従事者就業促進施設

当町においては、岩田流通団地及び板倉ニュータウン産業団地の操業による雇用があるが、今後も更なる農業従事者等の地元住民の安定的な雇用を促進するため、地元企業への就業機会を増やし、兼業による農業経営を行えるよう働きかけを行う。

4 森林の整備その他林業の振興との関連

該当無し。

第8 生活環境施設の整備計画

1 生活環境施設の整備の目標

(1) 安全性

農村集落における通学路の歩道整備など緊急に交通の安全を確保する必要がある道路について、安全・円滑かつ快適な交通環境づくりを推進する。

防犯については、市街地と農村集落間の道路や集落内道路を中心に防犯灯、街路灯、通学路や主要交差点を中心に防犯カメラの新設・増設を推進する。

(2) 保健衛生性

生活排水処理は、合併処理浄化槽の普及により汚水処理された水が放流されるため、排水路への汚染は減少しているが、未処理のまま排出される家庭雑排水による公共用水域の汚染もあるため、補助制度を活用し合併処理浄化槽を中心とした生活排水対策を推進する。

(3) 利便性

集落内道路・農道等については、未改修の狭小なものも多い。近年では農業機械等の大型化により支障をきたしているため、地域住民との調整を図りながら整備を推進する。

(4) 快適性

町内には、都市公園が35箇所整備されている現状である。今後ますます混住化の傾向も高まっており、やすらぎや心のふれあいの場としても重要な場であるため、整備・修繕を実施する。

社会福祉については、急速に進展する高齢化への対応が急務であり、介護予防事

業の充実、社会福祉の充実・整備等を推進する。

(5) 文化性

文化的景観の指定及び渡良瀬遊水地のラムサール条約等、それらの貴重な文化財を生かした観光・レクリエーションと連携した活用を推進する。

2 生活環境施設整備計画

該当無し。

3 森林の整備その他林業の振興との関連

該当無し。

4 その他の施設の整備に係る事業との関連

該当無し。

第9 付 図

1 土地利用計画図（付図1号）

2 農業生産基盤整備開発計画図（付図2号）

3 農用地等保全整備計画図（付図3号）

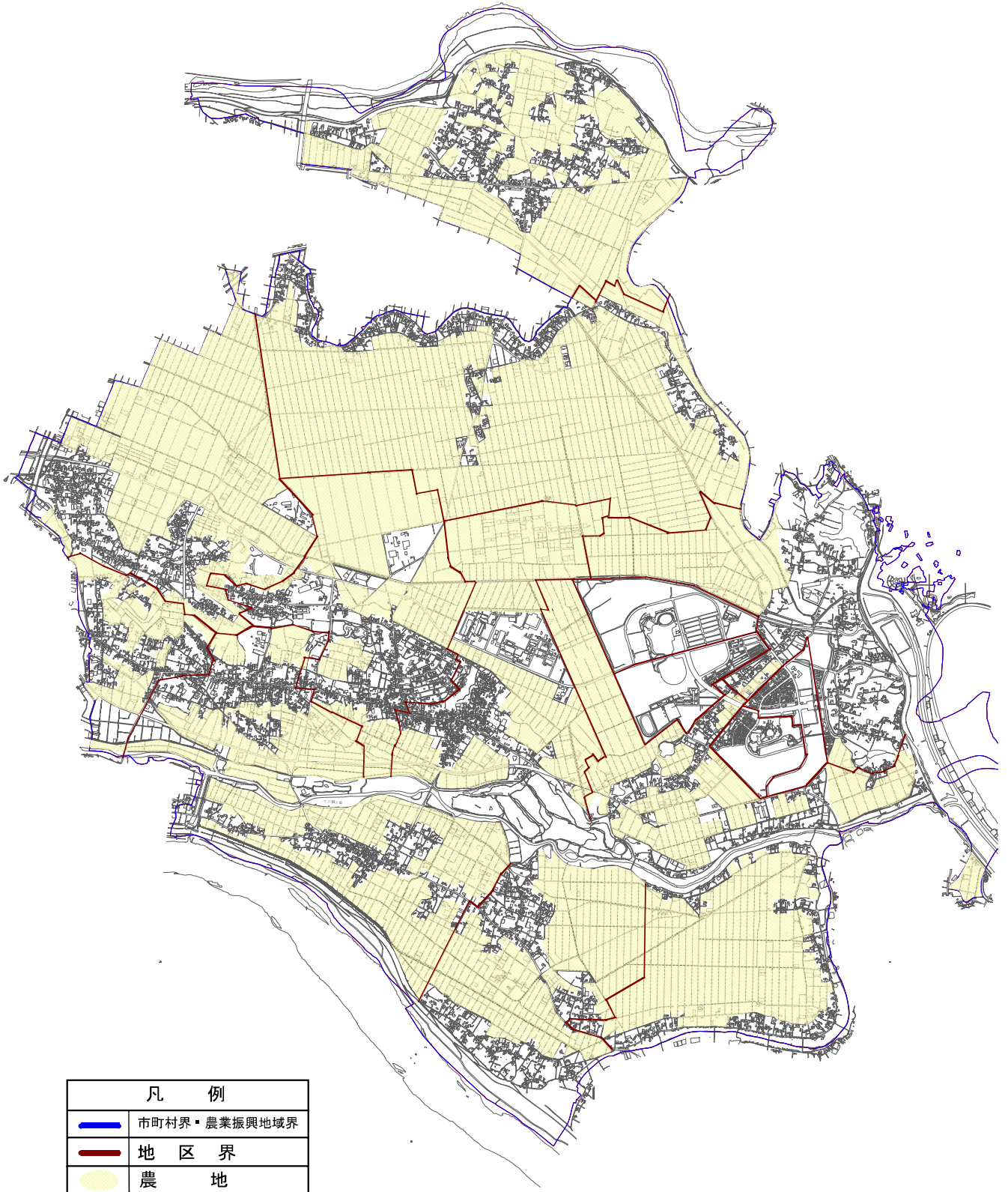
別記 農用地利用計画

(1) 農用地区域

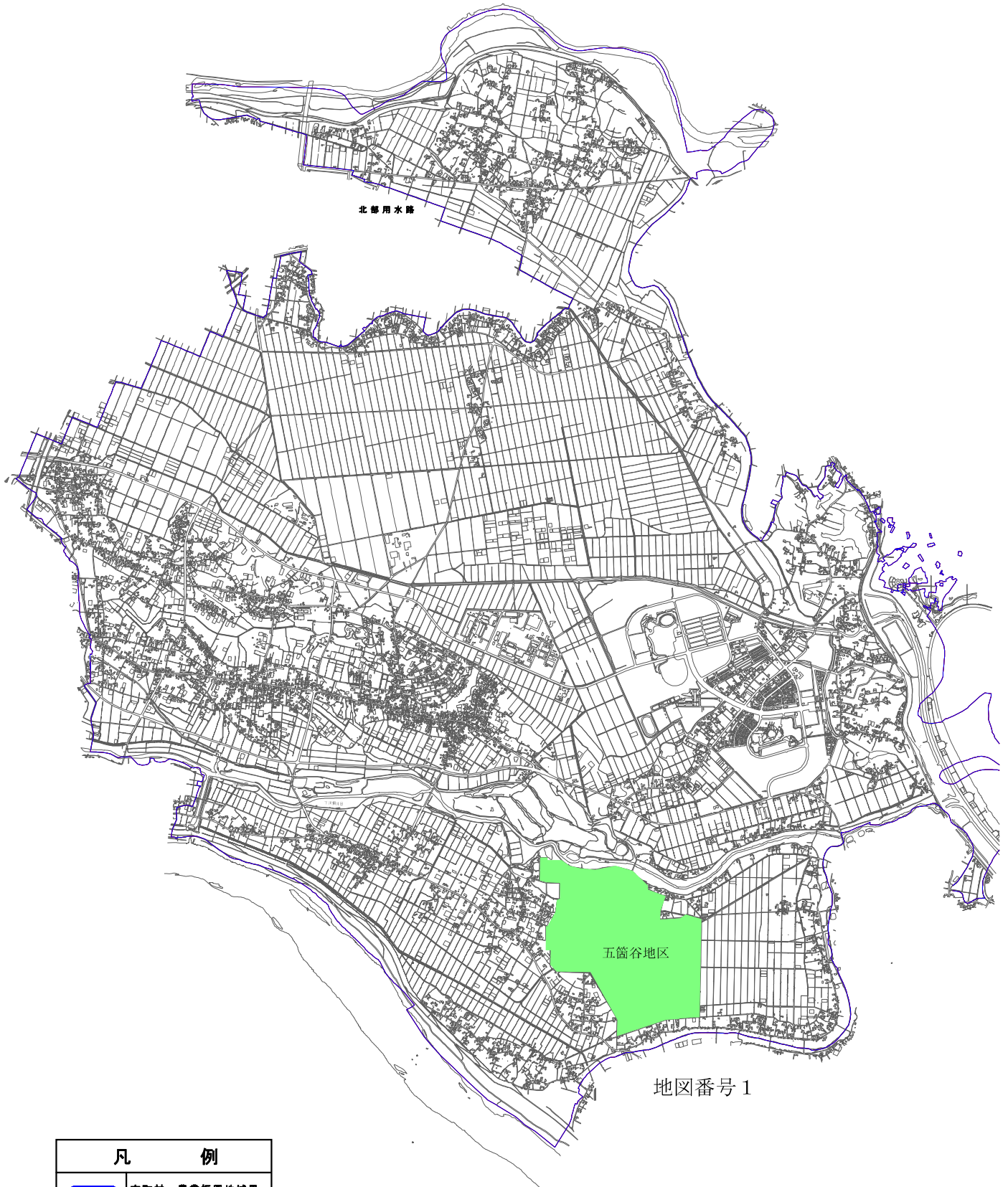
ア 現況農用地等に係る農用地区域

(2) 農業用施設用地

付図1号 土地利用計画図

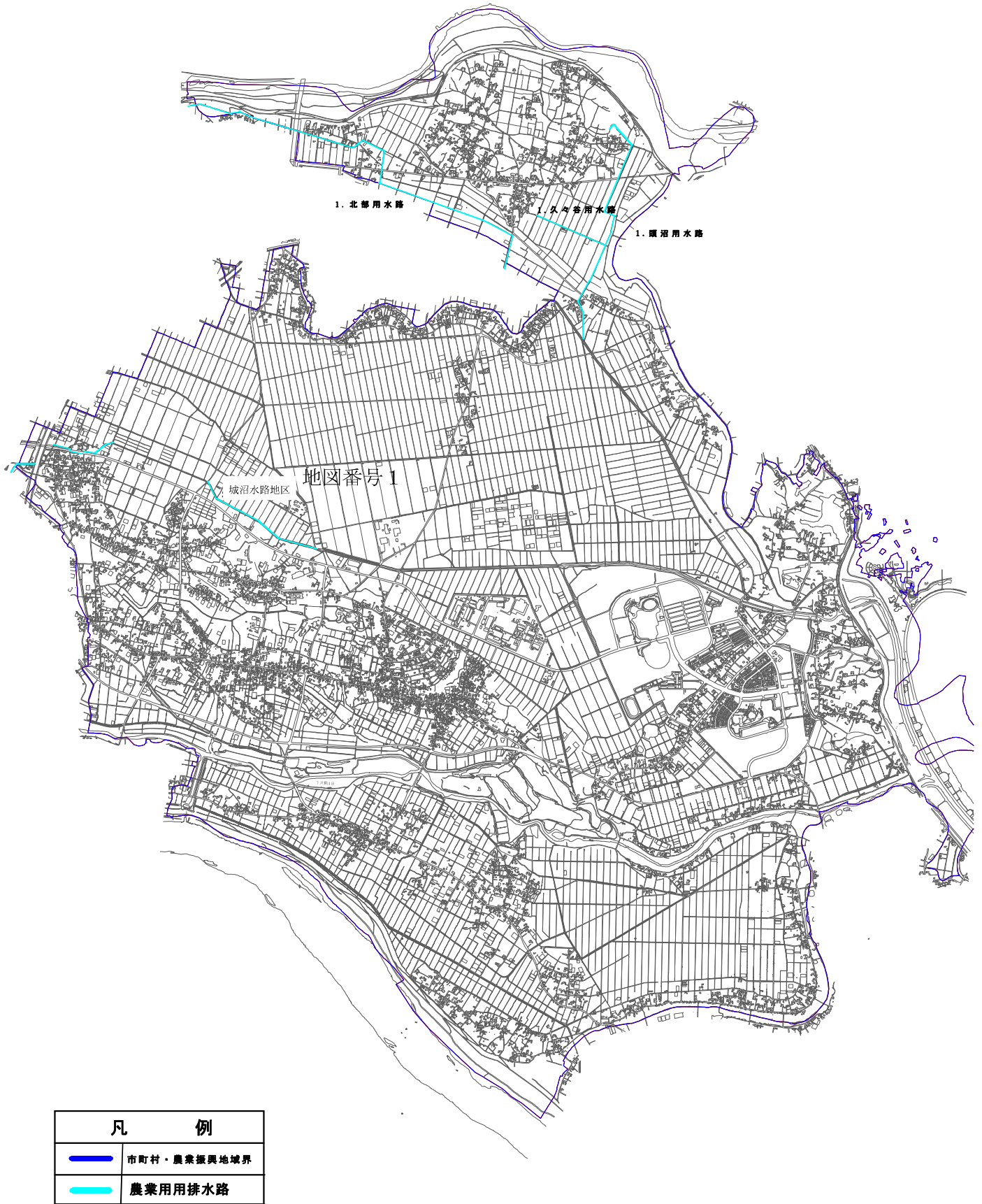


付図第2号 農業生産基盤整備開発計画図



凡 例	
	市町村・農業振興地域界
	土地改良

付図第3号 農用地等保全整備計画図



別 記

農 用 地 利 用 計 画

令和6年 月

群馬県邑楽郡板倉町

目 次

農用地利用計画

(1) 農用地区域	1
ア 現況農用地等に係る農用地区域	1
A-1 (除川)	1
A-2 (西岡)	1 1
A-3 (西岡新田)	1 7
A-4 (大曲)	2 0
A-5 (大荷場)	2 8
A-6 (細谷)	3 2
A-7 (離)	4 5
B (海老瀬)	5 2
C-1 (下五箇)	6 7
C-2 (大高嶋)	7 7
C-3 (飯野)	9 1
D-1 (板倉)	9 9
D-2 (岩田)	1 2 4
D-3 (靱谷)	1 3 4
D-4 (内蔵新田)	1 4 7
(2) 農業用施設用地	1 5 2

(1) 農用地区域

ア. 現況農用地等に係る農用地区域

地区・ 区域番号									除外する 土地	備考
A-1	大 字 除 川	字 大 巻	1	2	3	4-1	4-2	5		
			6	7	8	9	10-1	11-1		
			12-1	12-2	13	14	14-1	15		
			16	17	18-1	18-2	19-1	19-2		
			20	20-2	乙20-3	甲20-3	乙20-4	20-10		
			20-11	20-14	20-16	20-20	20-21	20-30		
			20-31	20-32	20-34	20-36	20-38	20-41		
			20-42	20-46	20-47	20-50	20-51	20-52		
			20-53	20-57	21	22	23-1	23-2		
			24	25	26	27	28-1	28-2		
			29-1	30	31	32	33	34		
			35	36	37	38	39	40		
			41	42	43	44	45	46		
			47	48	49	50	51	52		
			53	54	55	56	57	58		
			59	60	61	62	63	64-1		
			64-2	65	66	67-1	67-2	68		
			69	70-1	70-2	71	72	73-1		
			74	75	76	77	78-1	78-2		
			79	80	81-1	81-2	81-3	82		
			83	84	85	86	87	88		
			89	90	91	92	94-1	95-1		
			96-1	97-1	98-1	99-1	100-1	101-1		
			102-1	103-1	104-1	105-1	105-2	106-1		
			107-1	108-1	109-1	110-1	111-1	112-1		
			113-1	113-2	113-3	113-4	113-5	113-6		
			114-1	115-1	115-2					

地区・ 区域番号									除外する 土地	備考
A-1	大字 除川	字	116-1	117-1	118	119-1	2127-1	2127-2		
		大 卷	2127-3	2127-4	2127-5	2127-6	2127-7			
		山崎下	154-1	154-2	155	156	157	158-1		
			159-1	160	161	162	163	164		
			165	166	167	168	169	170		
			171	172	173	174	175-1	176		
			177	178	179	180-1	180-2	180-3		
			181	182	183	184-1	185-1	186-1		
			187-1	188-1	189-1	189-2	189-3	190		
			191-1	192	193	194	195	196		
			197	198	199	200	201	202		
			203	204	205	206	207	208		
			209	210	211	212	213	214		
			215	216-1	217-1	218	219	220		
			221	222	223	224	225	226		
			227	228	229	230	231	232		
			233	234	235	236	237	238		
			239	240	241	242	243	244		
			245	246	247	248	249	250		
			251	252-1	253-1	253-2	254	255		
			256	257	258	259	260	261		
			262	263	264	265	266	267		
			268	269	270	271	272	273		
		渋 井	358-1	359-1	360-1	361	362	363-1	401-4	
			364-1	365	366	367-1	367-2	368		
			369	390-1	390-2	391	392-1	392-2		
			393-1	394	395-1	401-1	414	甲415-1		
			415-2	甲415-3	415-4	419-2	420	421-1		
			401-4							

地区・ 区域番号							除外する 土地	備考				
A-1	大 字 除 川	字 渋 井	421-2									
			久々谷	337	355	356	357	428	429			
			433	434	437	438	439	440				
			441	442	443	444	445	446				
			447	448	449	450	451	452				
			453	454	455-2	458	459	460-1				
			460-2	461	462-1	462-2	462-3	463-1				
			463-2	463-3	464	465	466	467				
			468	469	470	471	472	473				
			474	475-1	475-2	476	477	478				
			479	480	481	482	483	484				
			485	486	486	487	488	489				
			490	491	492	493	494	495				
			496-1	496-2	497	498	499	504				
			505	506	507-1	508-1	509-1	510				
			515	516	517	518	519	521				
			522	523	524	525	526	527				
			528	529	530	531	532	533-1				
			533-2	534	534	535	536	537				
			538	539	540	541	542	543				
			544	545	546	547	548	549				
			550	551	552	553	554	555				
			556	557	558	559-1	560-1	561-1				
				口伝	936-2	936-4	936-6	936-7	937	938-2	936-2	
					938-4	938-5	938-6	938-7	或939	939-1	936-6	
					939-2	939-3	940	941-1	942-4	943-1	936-7	H9
					945-2	946-1	甲946-3	947	948-1	949	958-1 948-1(303 の内100)	H13
					950	952	958-4	959-1	961	962	936-5(誤 謬訂正)	H14
					962-1	963-1						H8

地区・ 区域番号									除外する 土地	備考
A-1	大字 除川	字 口伝	964-1	971-1	971-3	972	974-1	975	1201-10	H30
			976-1	977-1	977-2	983-2	984-2	甲1000-1		
			甲1000-2	1001	1017-1	1017-2	1017-6	1017-7		
			1018-1	1018-2	1018-3	1020-1	1038-1	1038-2		
			1039-1	1039-2	1039-4	1039-5	1039-6	1039-7		
			1183-1	乙1189	1189-1	1189-3	1201-1	1201-3		
			1201-4	1201-5	1201-6	1201-7	1201-8	1201-9		
			1201-10							
		天神前	760	761	762	763	764	765		
			766	767	768	769	甲769-1	770		
			771	772	773	774	775	776		
			777	778-1	778-2	779	780	781		
			782	783-1	783-2	784	785-1	785-2		
			786-1	787-1	788-1	789-1	790-1	790-3		
			791-1	792-1	793-1	794-1	795-1	796-1		
			797-1	798-1	799-1	800-1	801-1	802-1		
			803-1	804-1	805-1	806-1	807-1	808-1		
			809-1	810-1	811-1	812-1	813-1	814-1		
			815-1	816-1	817	818	819-1	819-2		
			820	821	822	823	824	825		
			826	827	828	829	830	831		
			832-1	832-2	833	834	835	836		
			837	838						
		久々谷	557	558	559	560	561	582		
			甲593-1	595-4	595-5	600-2	601-2	604-5		
			621-3							
		北	1040-1	1040-2	1042	1043	1044	1045		
			1046	1047	1048-1	1048-2	1050	甲1050		
			1051-1	1052-1	1053-1	1054-1	1055-1	1056-1		

地区・ 区域番号									除外する 土地	備考		
A-1	大字 除川	字 北	1056-2	1056-3	1056-4	1057-2	1057-3	1058-1	1057-2			
			1059-1	1060-1	1061	1062-1	1066	1067	1086			
			1068	1069	1070	1071	1072	1073	1131-1	H7		
			1074	1075	1076-1	1077-1	1078-1	1079	1131-3	H12		
			1080-1	1081-1	1082-1	1083-1	1084	1085	1117 (971 の内610)	R5		
			1086	1087	1088-1	1088-2	1089-1	1090				
			1090-2	1091	1092-1	1093-4	1094	1096-1				
			1097	1099	1102	1103	1104-1	1107-1				
			1108-1	1108-2	1109	1110	1111	1112				
			1115-2	1115-4	1116	1117	1125-1	1126-1				
			1126-2	1128	1130	1131-1	1131-2	1131-3				
			1132-2	1133-2	1134-1	1135-1	1135-2	1135-3				
			1136-1	1136-2	1137-1	1138-1	1138-2	1138-3				
			1138-4	1139-1	1139-2	1140-2	甲1141-1	1141-3				
			1147-7	甲1143	1143-2	1553	1567-1	1567-2				
			1568-2	1568-3	1569	1679	1680					
				尾崎	1146-1	1147-2	1147-3	1148-2	1148-3	1149-1	1148-2 (1077の 内380)	H16
					1150-1	1151-3	丙1151-1	1152-1	1153-1	1158-1	1181-1 (1860の 内500)	
					1159-1	1159-2	1160-1	1167-1	1181-1	1182-1	1184-1	H9
					1182-2	1184-1	甲1188	1188-2	1197-1	1198-1	甲1188	H7
				天神前	839	840	841	842	843	844		
		845	846		847	849	851	甲852				
		乙852	乙862									
		尾崎前	1185-1	1187-1	1190	1191	1192-2	1193				
			1194	1195	1196-1	1199	1200	1206				
			1207	1208	1209	1210	1211	1212				
			1214	1215	1216	1217	1218	1219				
			1220	1222	1223	1224	1225	1226				

地区・ 区域番号									除外する 土地	備考		
A-1	大 字 除 川	字 尾崎前	1227	1228-1	1229	1230	1231	1232		農業用施 設用地 1228-1 (1,589㎡ のうち 43.2㎡)		
			1233	1234	1235	1236	1237	1238				
			1239	1240	1241	1242-1	1242-2	1242-3				
			1242-4	1242-5	1243-1	1244	1245	1246				
			1247	1248	1249	1250	1251	1252-1				
			1252-2	1253	1254	1255	1256	1257				
			1258	1259	1260-1							
			北 谷	1264-1	1265-1	1265-6	1266-1	1267-1			1267-1	H5
				1268-3	1269	1270	1271-1				1270	H7
				1272-1	1273	1274	1275	1276	1277		1292-1	
	甲1277	乙1277-1		乙1277-2	1278	1279	1280-1	1292-3				
	1280-2	1281		1292-1	1292-3	1293-1	1305-1					
	1305-2	1307		乙1307-2	1307-4	1309	1356-1		農業用施 設用地			
	1357-1	1371-1		1371-3	1371-4	1373-1	甲1373-2		1265-5			
	1375	甲1376		乙1376-1	乙1376-2	1377	1378		1268-1			
	1379	1380		1381	乙1382	甲1382	乙1383		1271-3			
	甲1383	乙1384		甲1384	乙1385	甲1385	1386		1435-1			
	1387	乙1388		甲1388	1389	1390	乙1391		1435-2			
	甲1391	乙1392		甲1392	1393	1394	1395		1436-1			
	乙1396	甲1396		甲1400-	乙1400-1	甲1400-	丙1400-7		1439-1			
	1400-8	1400-10		1415-1	1416-1	1416-2	1416-4					
	1416-5	1417-1		1417-2	1418-1	1418-2	1420					
	甲1421	乙1421		1422	1423	甲1424	1424-2					
	乙1424-2	1426-1		1427-1	1430-1	1431-1	1432-1					
	1433	1434		1435-3	1435-4	1437	1438					
	1440	1441		甲1442	1442-2	乙1442-2	1443					
	1444	1445	1446									
	北 原	1528	1529	1530	1531	1532	1533		農業用施 設用地 1535-4, -5			
		1534	1535-1	1535-2	1535-3	1535-6	1535-7					

地区・ 区域番号									除外する 土地	備考
A-1	大 字 除 川	字 赤羽根	2131-2	2131-3	2131-5	2131-6	2131-10	2132-7	2134-21	(H7)
			2134-1	2134-2	2134-4	2134-5	2134-6	2134-7		
			2134-8	2134-9	2134-10	2134-11	2134-12	2134-13		
2134-14			2134-21	2135-1	2145	2146	2147			
2148-1			2149-1	2149-2	2150	2151	2154-1			
2157-2			2158-1	2159	2160	2161	2162			
2163			2164	2165-1	2166	2167-1	2167-3			
2170-1			2170-2	2171-1	2172	2173	2174-1			
2174-2			2174-3	2175	2176					
			山崎下	274	275	276	277	278		
	280-1	281		282	283	284	285			
	286	287		288	289	290	291			
	乙291	292-1		292-2	292-3	293	294			
	295	296		297	298-1	298-2	299			
	300	301		302	303	304	305			
	306	307-1		322-1	322-2	336-8				
	砂 子	627	628	629	630	631	632		農業用施 設用地 640	
		633	634	635	636	637	638			
		639	641	642	643	644	645			
		646	647	648	649	650	651			
		652	653	654	655	656	657			
		658	659	660	661	662	663			
		664	665	666	667-1	667-2	668			
		669	670	671	672	673	674			
		675	676	677-1	677-2	678	679			
		680	681	682	683	684	685			
		686	687	688	689	690	691			
		692	693	694-1	694-2	694-3	695			

地区・ 区域番号									除外する 土地	備考
A-1	大 字 除 川	字 砂 子	696	697	698-1	698-2	698-3	701-1		
			702-1	703-1	704-1	715-1	706-1	707-1		
			708-1	709-1	710-1	711-1	712-1	713-1		
			714-1	715-1	716-1	717-1	718-1	719-1		
			719-2	720-1	721-1	722-1	723-1	724-1		
	725-1									
	頭 沼	1682	1683-1	183-2	1685	1686	1687			
		1688	1689	1690	1691	1692	1693			
		1701	1702	1703	1704-1					
	舟渡上	1849-1	2075-2	2075-5	2075-7	2075-9	2075-10		農業用施 設用地 2075-23	
		2075-11	2075-12	2075-15	2075-16	2075-22	2075-29			
		2075-30	2075-31	2075-32						
	舟渡下	2070-3	2070-5	2070-6	2070-7	2070-8	2070-9			
		2070-10	2070-11	2070-12	2070-13	2070-14	2070-15			
		2070-16	2070-17	2070-18	2070-19	2070-20	2070-21			
		2070-22	2070-23	2070-24	2075-1	2075-27	乙2085			
2085-3		2086-1	2086-4	2088-2	2088-3	2089-2				
2090		2091	2092	2093-1	2094-1	2095				
2096		2097-1	2098-1	2098-2	2098-3	2098-4				
2098-6		2098-7	2098-8	2098-9	2098-10	2098-11				
2101		2102	2104-1	2104-2	2105-1	2105-3				
2106-1		2106-2	2106-3	2106-8	2106-10	2106-11				
2106-12		2106-13	2106-14	2106-16	2106-17	2106-18				
2106-19		2106-20	2106-21	2106-22	2106-23	2106-24				
2106-25		2106-26	2106-27	2106-28	2106-29	2106-30				
2106-31		2106-32	2106-33	2106-34	2106-36	2106-37				
2106-38		2106-39	2106-40	2106-41	2106-42	2106-43				
2106-46	2106-47	2106-48	2106-49	2106-50	2106-51					
2106-52										

地区・ 区域番号									除外する 土地	備考
A-1	大字 除川	字 舟渡下	2106-53	2106-58	2106-59	2108-1	2109-1	2109-3		
			2110-1	2110-3	2110-4	甲2112	乙2112-1	乙2112-2		
			乙2113	乙2113-1	乙2113-2	2114	2115	2117		
			乙2118	甲2118-1	甲2118-2	甲2119	2119-2	2120-1		
			2120-2	2121-1	2121-2	2122-1	2122-2	2123-1		
			2123-2	2124-1	2124-2	2125-1	2125-2	2134-3		

地区・ 区域番号									除外する 土地	備考
A-2	大 字 西 岡	字 坂 下	1	2	3	4	5	6		
			7	8	9	10	11	12		
			13	14	15	16-1	17-1	18-1		
			19	20-1	20-2	21	22	23		
			24	25	26	27	28	29		
			30	31	32	33	34	35		
			36	37	38-1	39-1	40-1	41		
			42	43	44	45	46	47		
			48	49	50	51	52	53		
			54	55-1	55-2	56	57	58		
			59	60	61-1	61-2	62	63		
			64-1	65-1	66	67	68	69-1		
			69-2	70	71	72	73	74		
			75	76	77	78	79	80		
			81	82	83	84	85	86-1		
			87-1	88	89	90	91	92		
			93	94-1	95-1	96	97	98		
			99	100	甲100-1	101	102	103		
			104	105	106	107	108	乙108-2		
			109	110	111-1	112	113-1	114		
			115	116	117	118	119	120		
			121	122	123	124	125	127		
			128	129	130	131	132	133		
			134	135	136	137	138	139		
			140	141	142-1	143	144	145		
			146	147	148	149	150	150-2		
			151	151-4	152	153	154	155		
156-1	156-2	156-3	156-4	157	158-1					

地区・ 区域番号									除外する 土地	備考
A-2	大字 西岡	字 坂下	159	160-1	160-2	160-3	161	162		
			163	164	165	166	167	168-1		
			169	170	171-1	171-2	172	173		
			174	175-1	175-2	176-1	177-1			
		前原	325-3	328-1	337-1	342	343-1	344	360-1(内 495)	H7
			345-1	345-2	346	347	355	356	424-1	H6
			357	359	360-1	364-1	364-2	365-1	426-2	H6
			365-2	366	371	372	373	374	482-1	
			375	377-1	378-1	409-1	410-1	410-2	364-1	
			411-1	411-2	412-1	412-2	413-1	413-2	364-2	
	419		420	422-1	423-1	424-1	425-1	365-1	農業用施 設用地	
	425-2		426-1	426-2	427-1	428-1	429-2	365-2		
	430		431	432	433	434	436-3	366	418-1	
	437-1		438-1	439-1	440-2	441	442-1	427-1		
	443-1		443-2	444	445-1	448-1	452	428-1		
	453		454-1	455-1	455-2	456	457	429-2	421-1	
	461		462	463	466	467	468	430		
	470-1		470-2	471	472-1	473-1	473-2	431		
	474-1		475-1	475-2	476-1	477-1	478	433(267㎡ の内79㎡)		
	481-1		482-1	482-2	485-1	492-2	493-1	441		
	495-1		495-2	496-3	498-2	499-1	522-1	442-1		
	511-1		521-1					443-1		
								443-2		
								444		
							445-1			
							448-1			
							485-1			
							495-1			
							495-2	R4避難所		
							470-2	R3		
							511-1 521-1 R5編入			
	原	523	524	525	526	527	528			
		529	530	531	532-1	534	535			
		536	537	538	539-1	540	541			
		542	543	544-1	544-2	545-1	546-1			
		547-1	548	549	550	552-1	552-2			
		553	554-1	555	556	557	558			
		559	560-1	561-1	562	563-1	564-1			

地区・ 区域番号									除外する 土地	備考
A-2	大 字 西 岡	字 原	565-1	566-1	567-1	568	569-1	570-1	766-4 766-5 (内500)	農業用施 設用地
			571-1	572-1	573	574-1	575-1	576-1		
			577-1	578-1	578-2	579-1	579-2	580-1		
			581-1	583-1	584-1	586	588-1	589		
			590	591-1	592-1	594-1	595	596		
			597	598-1	598-2	599	600	601		
			602-1	603-1	604-1	605-1	606-1	606-3		
			607-1	608-1	609-1	610	612-1	612-2		
			612-3	613	614	615	616	617		
			618	619	620	621	622	623		
			624-1	624-2	625	626	627	628		
			629-1	629-2	630	631	635	636-1		
			636-2	641-1	642	643	645-1	646-1		
			647-1	648-1	648-2	655	656-1	657		
			658-1	658-2	658-3	659	660-1	660-2		
			660-3	661-1	661-2	662-1	662-2	663-1		
			663-2	665	723	724	725	726		
			727	728	729	730	732-1	737-1		
			743-1	743-2	甲743-3	743-4	744-2	752-5		
			乙753	甲755	丙755	乙755-1	乙756	756-1		
			760	762	763	764	765	766-1		
			766-2	766-3	766-4	766-5	768-2	769-2		
			770	771	772-1	773-1	774	775		
			776-1	777	778	779	781	782		
			783	784	785	786	787	788		
			789-1	789-2	789-3	790				
				悪 途	816	817	818	820		
	822	823	824		825	827	829			

地区・ 区域番号									除外する 土地	備考			
A-2	大 字 西 岡	字 悪 途	830	831	832	833	844	845-1		農業用施 設用地 857			
			845-2	849	850	851	852-1	853-1					
			853-2	854	855	856	858-1	858-2					
			859-1	860-1	861	862	863-1	891-1					
			892-1	893-1	894	895	896	898					
			899	937	938	939	940	941-1					
			942-1	1247-1	1248-1								
			中 妻	1250-1	1251	1253-1	1253-2	1254			1255		
				1256-2	1256-5	1256-6	1256-7	1257-2			1257-3		
				1257-4	1258-1	1258-2	1258-3	1258-4			1259-1		
	1259-2	1262		1263	1264	1265	1266						
	1267	1268		1271	1272-1	1272-2	1274						
	1275-1	1276		1277-1	1278-2	1279-1	1281						
	1282	1283		1285-2	1286-2	1286-3	1286-4						
	1287-2	1288		1289	1290	乙1291	乙1293-1						
	乙1293-2	1295-2	1296	1297									
	台	1318	1319	1321	1322	1323	乙1324						
		甲1324	1325-1	1325-2	1326-1	1326-2	1326-3						
		1337-2	1337-3	1337-5	1338-1	1338-2	1339-1						
		1340-1	乙1341	甲1341	1342-1	乙1343	甲1343						
		1344-1	1344-2	1344-4	1344-5	1345	1346						
1348-1		甲1351	乙1352	1352-4	1352-5	1352-6							
乙1353		1354-1	1354-2										
中 岡	1371-1	1372	1376	1377	1378-1	1378-3	1379-1 1380 (内500)	H7					
	1379-1	1380	1381-2	1388	1389	1390							
	1410-1	1410-3	1410-5	1411-2	1412-1	1413-2	1451-1 (内500)	H17					
	1414	1415-1	1417-1	1417-2	1424-1	1424-2							
	1425-2	1451-1											

地区・ 区域番号									除外する 土地	備考
A-2	大字 西岡	字	1433	1434	1435	1437	1438	1439		
		中岡	1440	1441	1442	1443	1444	1445		
			1461	1462	1478	1479	1480-1	1480-3		
		赤城塚	1487-1	1490	1491	1492	1493	1494	1487-1 1498-1	H16 H7
			1495	1496-1	1497-1	1498-1	1499-1	1500-1	1503-1 1556-1 1557-1	H15
			1501-1	1502-1	1503-1	1526-1	1528-1	1528-2		
			1556-1	1557-1	1558-1				1526-1	
		神明西	1562-1	1563-1	1563-2	1564-1	1565-1	1566-1		
			1566-2	1567	1568-1	1569-1	1569-2	1569-3		
			1570-1	1570-2	1571-1	1572-1	1572-2	1572-3		
			1573-1	1574-1	1575-1	1575-2	1576-1	1577-1		
			1578-1	1578-2	1579-1	1580-1	1582	1583		
			1584-1	1585-1	1586	1587	1588	1589		
			1590	1591-1	1591-2	1591-3	1592-1	1593-1		
			1594	1595-1	1595-2	1595-3	1596	1597		
			1598	1599-1	1599-2	1600	1601	1602		
			1603	1604	1605	1606	1607	1608		
			1609	1610	1611	1612	1613	1614		
			1615	1616	1617	1618	1619	1620		
		1621-1	1622-1	1623	1624	1625	1626			
		1627	1628	1629-1	1630-1	1631-1	1632-1			
		1633	1634-1	1634-2	1634-3	1635	1636			
		1637	1638	1639	1640-1	1641-1	1641-2			
		1642	1643-1	1643-2	1644	1645	1646			
		1647	1648	1649-1	1649-2	1650-1	1651-1			
		1652	1653	1654	1655	1656	1657			
		1658	1659	1660	1661	1662	1663-1			
		1664-1	1664-2	1665	1666	1667	1668			

地区・ 区域番号									除外する 土地	備考			
A-2	大 字 西 岡	字 神明西	1669	1670	1671	1672	1673-3	1674-1	1675-1 (1282の内 500)	H10			
			1675-1	1676	1677-1	1677-2	1677-3	1678			1679-1	1680-1	1681-1
1685	1686	1687-1	1687-2	1688	1689	1690	1691	1692			1693-1	1694-1	1695-1
1696	1697	1698-1	1699	1700	1701-1	1701-2	1701-3	1702			1703	1704	1705
1706	1707	1708	1709	1710	1711	1712	1713	1713			1713-48	1714-1	1714-3
1727	1728	1730	1731	1732	1733-1	1733-2	1734	1735			1736-1	1737-1	1738
1739-1	1740-5	1741-1	1742	1742-1	1742-25	1743	1743-1	1743-3			1743-4	1743-5	1744-1
1744-4	1745-3	1746	1746-1	1746-3	1747	1747-1	1747-6	1748-1			1749-4		
		寺の下	1727	1728	1730	1731	1732	1733-1	1743-4	H16			
			1733-2	1734	1735	1736-1	1737-1	1738					
			1739-1	1740-5	1741-1	1742	1742-1	1742-25					
			1743	1743-1	1743-3	1743-4	1743-5	1744-1					
			1744-4	1745-3	1746	1746-1	1746-3	1747					
			1747-1	1747-6	1748-1	1749-4							

地区・ 区域番号									除外する 土地	備考
A-3	大字 西岡新田	字 新田前	1-1	1-2	2	3	4	5	108-1	H8
			6	7	8	9	10	11	122-1	H14
			12	13	14	15	16-1	16-2	217-4	
			16-3	17	18	19	20	21	52-1	H4
			22	23	24	30	31	32		
			33	34	35	36	37	38		
			39	40	41	43-1	47-1	50-1		
			51	52-1	53-1	54-1	55-1	69		
			70	71	72	73	74	75		
			76	76-1	78	79	79-1	83		
			83-1	84	84-1	乙85	甲85	86		
			乙87	甲87	88	88-1	89	89-3		
			90	91	92	93	94	95		
			96	97	98	99	100	100-1		
			100-5	101	102	103	104	105		
			108-1	109	110	112-1	113-1	113-2		
			114-1	117-1	119-1	120-1	121-1	122-1		
			123-1	124-1	125	126-1	127-1	132		
			133-1	134-1	146-1	147	148	149		
			丁149	150-1	151	153	155	157		
			158-1	159	160-1	161-1	162-1	167-1		
			169-1	170-1	171-1	172-1	173	174		
			175	176-1	176-2	177	179	183		
			183-1	184	185	186	187	188		
			190	192	193	194-1	195-1	196-1		
			206-1	207	207-3	209-1	210	211-2		
			212	213	214	214-1	215-1	216-1		
			217-1	217-4	218	丙219	228-1			

地区・ 区域番号									除外する 土地	備考	
A-3	大字 西岡新田	字 新田前	229-1	231-1	232-1	234-1	236-1	237-1	乙263	H11	
			238	239	240	241	242	242-2	甲263		
			259-1	260-1	261-1	乙262	甲262	乙263	265-1		
			甲263	265-1	265-2	265-3	268	270	265-2		
			271	272	274-1	283-1	285-1	288	265-3		
			289-1	289-2	289-3	290-1	296	297	302(697の 内500)		H12
			298	299	300	301	302	303	323-1		H8
			304	305	305-2	306	308-1	308-2	甲422		
			309	310	311	312	313	314	422-2		H9
			315	316	317-1	317-2	318	323-1	423-1(991 の内330)		
			323-2	341-1	341-3	342-1	342-2	343			
			344-1	345-1	346	347	348-1	349-1			
			350-1	351-1	352-1	353-1	354-1	355-1			
			355-2	365-1	365-2	366-1	367-1	367-4			
			368-1	368-4	369-1	369-2	370-1	371-1			
			372-1	373	374	375	376	377			
			378	379	380	381	382	383			
			384	385	386-1	387-1	388	388-1			
			388-2	389	389-1	390-1	391-1	400-1			
			400-2	401	402	403	404	405			
			406	407	408	410-1	411-1	412-1			
			413-1	414-1	415	416	416-2	417-1			
			418-1	419-1	420-1	甲422	422-2	423-1			
			424-2	432-1	432-2	433-1	433-3	434-1			
			435-1	436-1	437-1	439-1	440-1	441-1			
			442-1	443	444-1	445-1	446-1	447-1			
			448-1	449-1	450-1	451-1	451-2	452			
			458	459	460	461	465-2	466			
			467	468	469						

地区・ 区域番号									除外する 土地	備考
A-3	大 字 西岡新田	字 新田前	470	471	472	474-1	476-1	477-1		
			477-2	478-1	479-1	480-1	481-1	482-1		
			483-1	484-1	485-1	486-1	487-1	488-1		
			489-1	490-1	491-1	491-4				
	亀 子	492	493-1	494-1	495-1	496-1	497-1			
		498-1	499-1	500-1						
	山 崎	984-1	988-1	990-1	991	992	993	1033	H7	
		994-1	998-1	998-2	999	1014-1	乙1014-1			
		1015	1016-1	1017	1018-1	1018-2	1018-3			
		1019-1	1019-2	1020	1021	1022	1023			
		1024	1025	1026	1027	1028	1029			
		1030	1031	1032	1033	1034	1035			
		甲1036-2-1	甲1036-2-2	1036	乙1036-2	1037-1	1037-2			
		1038	1039	1040	1041	1042-1	1043-1			
		1044-1	1045	1046	1047	1048-1	1048-2			
		1049	1050	1051	1052	1053-1	1053-3			
		1053-4	1055-1	1055-2	1056	1057	1058			
		1059	1060-1	1061	1062	1063	1064			
		1065	1066	1067-1	1067-2	1067-3	1068-1			

地区・ 区域番号									除外する 土地	備考
A-4	大字 大曲	字 永沼	1	2	3	4	5	6		
			7	8	9	10	11	12		
			13	14	15	16	17	18		
			19	20	21	22	23	24		
			25	26	27-1	27-2	28-1	28-2		
			29	乙29-2	30	31	32	33		
			34	35-1	36-1	37	38	39		
			40	41	42	43	44	45		
			46	47	48	49	50	51		
			52	53	54	55	56	57		
			58	59	60	61	62	63		
			64	65	66	67	68	69		
			70	71	72	73	74	75		
			76	77	78	79	80	81		
			82	83	84	85	86	87		
			88	89	90	91	92	93		
			94	95	96	97	98	99-1		
			99-2	100-1	101-1	102-1	103-1	104-1		
			105	106	107	108	109	110		
			111	112	113	114	115	116		
			117	118	119	120	121	122		
			123-1	123-2	124	125	126	127		
			128-1	128-2	129	130	131	132		
			133	134-1	134-2	135	136	137		
			138	139-1	140	141	142	143		
			144-1	144-2	145	146	147	148		
			149	150	151	152	153	154		
			155	156	157	158	159	160		

地区・ 区域番号									除外する 土地	備考			
A-4	大 字 大 曲	字 永 沼	161	162	163-1	163-2	164-1	164-2					
			165	166	167	168-1	168-2	169-1					
			169-2	170-1	171-1	172-1	173-1	174-1					
			175	176-1	177-1	178-1	179-1	180-1					
			181	182-1	183-1	184-1	185-1	186-1					
			187-1	187-2	188-1	189-1	190-1	191-1					
			192-1	193-1	194-1	194-2	195-1	195-2					
			196-1	196-2	197-1	198-1	199-1	200-1					
			201-1	202-1	203-1	204-1	205-1	206-1					
			207-1	208-1	209-1	210-1	211-1	212-1					
			213	214	215	216	217	218					
			219	220	221	222	223	224					
			225	226-1	227-1	228	229	230					
			231	232-1	232-2	233	234-1	234-2					
			235	236	237	238	239	240					
			241	242	243	244	245	246					
			247	248	249	250	251	252					
			253	254-1	255-1	256	257	258					
			259	260	261	262	263	264					
			265	266	267	268	269-1	269-2					
			270										
					三ツ又	263	271	272	273	274	275		
						276	277	278	279	280	281		
						282	283	284-1	285-1	286	287		
						288	289	290	291	292-1	292-2		
						293	294	295	296	297	298		
						299	300	301	302	303	304		
						305	306	307	308	309	310		

地区・ 区域番号									除外する 土地	備考	
A-4	大字 大曲	字 三ツ又	311	312	313	314-1	315-1	316			
			317-1	317-2	318	319	320	321			
322	323-1		323-2	324	325	326					
327	328		329	330	331	332					
333	334		335-1	335-2	336	336-2					
337	338-1		338-2	339-1	339-2	340					
341-1	342-1		343-1	344	345	346					
347	348		349	350	351	352					
353	354		355	356	357-1	358-1					
359-1	360-1		361-1	362-1	363-1	364-1					
365-1	366-1		367-1	368-1	369-1	370-1					
371-1	372-1		373	374-1	375-1	376					
377-1	378-1		379-1	379-2	380	381-1					
382-1	383-1		383-2	384	385-1	386-1					
387-1	388		389	390-1	391-1	392					
393	394-1		395	396	397-1						
			三正房	398-1	399-1	400-1	401-1	402	403-1		
				404-1	405	406	407-1	408-1	409		
				410-1	411-1	412-1	413-1	414-1	418-1		
		419-1		420-1	421-1	421-2	422-1	423-1			
		424-1		425-1	425-2	426-1	426-2	427-1			
		428-1		429	430	431	432	433-1			
		434-1		435-1	435-2	436-1	437-1	438-1			
		439-1		440-1	440-2	440-3	440-4	440-5			
		440-6		440-7	440-8	446-1	447-1	448-1			
		449-1		450-1	451-1	452	453	454			
		455		456	457	458	459	460			
		461	462	463	464	465	466				

地区・ 区域番号									除外する 土地	備考
A-4	大 字 大 曲	字	467	468	469	470	471	472		
		三正房	473	474	475	476	477	478		
			479-1	480-1	481-1	482-1	482-2			
		大 原	483-1	483-2	484	485	486	487		
	488		489	490	491	492	493			
	494		495	496	497-1	497-2	498-1			
	498-2		499	500	501	502	503			
	504		505	506	507	508	509			
	510		511	512	513	514	515			
	516		517	518	519	520-1	521-1			
	522		523	524-1	524-2	525	526			
	527		528	529	530	531	532			
	533		534	535	536	537	538			
	539		540	541	542	543	544			
	545		546	547	548	549	550			
	551		552-1	553	554	555-1	556-1			
	557		558	559	560	561	562			
	563		564	565	566	567	568			
	569		570	571	572	573	574			
	575		576	577	578	579	580			
	581		582	583	584	585	丁585-2			
	586		587	588	589	590-1	591-1			
	592		593	594	595	596	597			
	598		599	600	601	602	603			
	604		605	606	607	608	609			
	610		611	612	613	614	615			
	616		617	618-1	619	620	621			
622	623	624	625	626	627					

地区・ 区域番号									除外する 土地	備考
A-4	大字 大曲	字 大原	628	629	630	631	632	633		
			634	635	636	637	638	639		
640	641		642	643	644	645				
646	647		648	649	650	651				
652	653		654	655-1	656-1					
		飯島	Z.631-1	Z.631-2	657	658	659	660		
			661	662	663	664	665	666		
			667	668	669	670	671	672		
			673	674	675	676	677	678		
			679	680	681	682	683	684		
			685	686	甲686-2	687	688	689		
			690	691	692	693	694	695		
			696	697	698	699	700	701		
			702	703	704	705	706	707		
			708	709	710	711	712	713		
			714	715	716	717	718	719-1		
			720-1	721	722	723	724	725		
			726	727	728	729-1	729-2	730-1		
			730-2	731	732	733	734	735		
			736	737	738	739	740	741		
			742	743	744	745	746	747		
			748	749	750-1	751	752	753		
			754	755	756	757	758	759		
			760	761	762	763	764	765		
			766	767	768	769	770	771		
		772	773	774	775	776	777			
		778	779	780	781	782	783-1			

地区・ 区域番号									除外する 土地	備考			
A-4	大 字 大 曲	字 飯 島	784-1	785-1	786-1	787-1	788-1	789-1					
			790-1	791-1	792	793-1	794-1	795					
796			797-1	798-1	799-1	800-1	801						
802-1			803-1	804	805-1	806-1	807-1						
808-1			809-1	810-1	811-1	812-1	813-1						
814-1			815-1	816-1	817-1	817-2	818-1						
819-1			820-1	821	822	823-1	824-1						
825-1			826-1	827-1	828	829	830-1						
831-1			832	833	834-1	835-1	836						
837-1			838-1	839	840-1	841-1	842-1						
843-1			844	845-1	846-1	847	848						
849-1			850-1	851-1	852	853	854-1						
855-1			856-1	857-1	858	859	860-2						
861			862	863	864-1	865-1							
			竹 田	866-1	867-1	868-1	869-1	870			871		
				872	873	874	875	876-1			877-1		
	878	879-1		880-1	881-1	882-1	883-1						
	884-1	885-1		886	887	888	889-1						
	890-1	891-1		892-1	893-1	894-1	895-1						
	896-1	897-1		898-1	甲898-2	899-1	900						
	901	902-1		902-2	903	904	905						
	906	907		908	909	910	911						
	912	913		914	915	916	917						
	918	919		920-1	920-2	922	923						
	924	925		926	927	928	929						
	930	931-1		932-1	933	934	935						
	936	937		938	939	940	941						
	942-1	942-2		942-3	944-1	945	946-1						

地区・ 区域番号									除外する 土地	備考
A-4	大字 大曲	字 竹田	946-2	946-3	946-4	946-5	946-6	946-7	1082-7	H9
			946-8	946-9	954	955	956	957	1082-15	H9
			958	959	960	961	962-1	963	1082-10	H4
			963-1	964-1	965	966-1	966-2	966-3	1082-20	H4
			966-4	966-5	966-6	966-7	966-8	966-9	1082-9	
			966-10	976-1	976-2	976-3	979	980-1		農業用施設用地
			980-2	980-3	980-4	982-3	984	985		1033-7
			986	987	988	989	990-1	990-2		
			990-3	990-4	990-5	990-6	990-7	990-8		
			990-9	990-10	990-11	990-12	990-13	990-14		
			990-15	990-16	990-17	990-18	990-19	990-20		
			990-21	990-22	990-23	990-24	990-25	1015		
			1016	1017	1018	1019	乙1019	1020		
			1021-1	1021-2	1021-3	1021-4	1021-5	1021-6		
			1021-7	1021-8	1021-9	1021-10	1021-11	1021-12		
			1033-2	1035-1	1035-2	1035-3	1038-1	1039-1		
			1040-1	1041-1	1042-1	1042-2	1042-3	1042-4		
			1042-5	1042-6	1042-7	1042-8	1042-9	1042-10		
			1042-11	1042-12	1042-13	1042-14	1042-15	1042-16		
			1042-23	1042-24	1042-25	1042-26	1042-27	1042-28		
			1069	1070	1071	1072	1073-1	1073-2		
			1073-3	1073-4	1073-5	1073-6	1078	1079-1		
			1080-1	1080-2	1080-3	1080-4	1080-5	1080-6		
			1080-7	1080-8	1080-9	1081-1	1081-2	1081-3		
			1081-4	1081-5	1081-7	1081-9	1081-10	1081-11		
			1082-4	1082-5	1082-6	1082-7	1082-8	1082-9		
			1082-10	1082-12	1082-15	1082-18	1082-20			

地区・ 区域番号									除外する 土地	備考	
A-4	大字 大曲	字 内田	1024	1025	1025-1	1026	1027	1028		農業用施設用地	
			1029	1083-2	1083-3	1083-4	1083-5	1083-7		1083-18	
			1083-8	1083-9	1084-7	1084-8	1084-10	1085-1		1084-20	
			1085-2	1085-3	1085-4	1085-6	1085-8	1085-10		1088-11	
			1086-1	1086-2	1086-3	1086-4	1086-5	1086-6			
			1086-7	1086-8	1087-3	1087-6	1087-7	1087-8			
			1087-9	1088-3	1088-4	1088-5	1088-6	1088-7			
			1088-8	1088-9	1088-10	1089-1	1089-2	1089-3			
			1089-4	1089-6	1089-9	1089-10	1091-2	1091-3			
			1091-4	1091-6	1091-7	1100-1	1101	1102			
			1103-1	1104-1							

地区・ 区域番号	板北変更								除外する 土地	備考
A-5	大 字 大荷場	字 道 下	145-103	170-2	170-3	170-4	170-5	170-6		
			170-7	171	乙171-2	172	173	174		
175			176	177	178	178-1	178-2			
180			181	182	183	183-1	184			
185			186	187	188	189	190			
191			192	193	194	195	196			
197			198	199	200	201	202			
203-1			204-1	205-1	206-1	207-1	208-1			
209-1			211-1	212-1	213-1	214-1	215-1			
216			217-1	217-2	218	219	220			
220-1			220-2	221	222	222-1	222-2			
223			224	225	226	227	228			
229			230-1	230-2	231	232-1	233-1			
234-1			235-1	236-1	237-1	238-1	239-1			
239-4			240-1	434	793	794	795			
796			797	798	799	800	801			
802			803	804	805	806	807			
808			809	810	825	826	827			
828			829	830-1	831-1	832-1	833-1			
834-1	835-1									
	浮 晴	241-1	242-1	243	244	245-1	245-2			
		246	247	248	249	250	251-1			
		251-2	253-1	254	255	256	257			
		258	259	260	261	262	263			
		264	265	266	267	268-1	269-1			
		270	271	272	273-1	273-2	274			
		275	276	277	278	279	280			
		281	282	283-1	284-1	285	286			
		287	288	289	290-1	90-2	291			

地区・ 区域番号									除外する 土地	備考
A-5	大 字 大荷場	字 浮 晴	292	293	294	295	296	297		
			298	299-1	300	301-1	301-2	302		
			303	304	305	306	307	308		
			309	310	311	312	313	314-1		
			315-1	316	317	318	319	320-1		
			320-2	321-1	321-2	322	323	324		
		325	326	327	328	329	330			
		堀 下	331	332	333	334-1	334-2	335		
			336-1	336-2	337-1	337-2	338-1	338-2		
			339	340	341	342-1	343-1	344		
			345	346	347	348	349	350		
			352	353	354	355-1	356	357		
			358	359	360	361	362	363		
			364	365	366	367-1	368-1	369		
			370	371	372	373	374	375		
			376	377	378	379	380	381		
			382	383-1	383-2	384-1	384-2	385-1		
			385-2	386	387	388	389	390		
			391	392	393	394	395	396		
			397	398	399	400	401	402		
			403	404	405	406	407-1	408-1		
		道 東	409-1	410	411	412-1	412-2	413		
			414	415	416	417	418	419-1		
			419-2	420	421	422	423	424		
			425	426	427	428	429	430		
			431	432	433	434	435	436		
			437	438	439-1	440-1	449-1	450		
	451		452	453	454	455	456			

地区・ 区域番号									除外する 土地	備考
A-5	大 字 大荷場	字 道 東	457	458-1	458-2	459-1	459-2	460		農業用施設用地 508-2
			461	462	463	464	465	466		
			467	468	469	470	471	472		
			473	474	475-1	475-2	476-1	477-1		
			478	479	480	481	482	483		
			484	485	486	487-1	487-2	488		
			489	490	491	492	493	494		
			495	496	497	498	499	500		
			501	502	503	504	505-1	506		
			507	508-1						
		中 通	512-1	513-1	514-1	515-1	516-1	517-1	580	H12
			518	519	520	521	522	523		
			524	525	526	527	528	529		
			530	531	532	533	534	535		
			536	537	538	539	540	541-1		
			541-2	542	543	544	545	546-1		
			547-1	548	549	550	551	552		
			553-1	553-2	554	555	556-1	556-2		
			557	558	559-1	559-2	560	561		
			562	563	564	565	566	567		
			568	569	570	571	572	573		
			574-1	577	578	579	580	582-1		
			583-1	584-1	586-1	587	588-1	589-1		
			590	592-1	593-1	593-2	594-1	595-1		
			596-1							
			道 西	597-1	598	599	600	601		
		603		604	605	606	607	608		
		609		610	611	612	613	614		

地区・ 区域番号									除外する 土地	備考
A-5	大 字 大荷場	字 道 西	615	616	617-1	617-2	618	619		
			620-1	620-2	621	622-1	622-2	623		
			624-1	625-1	625-2	625-3	甲626	627		
			628	629	630	631	632	633-1		
			633-2	635	636	838	839	840		
			841	842	843	844	845	846		
			847	848	849	850	851	852		
			853	854-1	855-1	856-1	857-1	858-1		
			859-1	860	861-1	862-1	863	864		
			865	866	867	868	869	870		
			871	872	873-1	874	875	876		
			877	878	879	880	881	882		
			883	884	885	886	887	888		
			889	890	891	892	893	894		
			895	896	897	898	899-1	900		
			901	902	903	904	905	906		
			907	908	909	910	911	912-1		
			913	914	915	916	917	926-1		
			927-1	928	929	930	931	932		
			933	934	935	936	937	938		
			939	940	941	942	943	944		
945	946	947	948	949	950					
951	952	954-1								
	川 田	669	684	685-1	685-4	700	700-3			
		701-1	706-1							

地区・ 区域番号									除外する 土地	備考
A-6	大 字 細 谷	字 高 間	242-1	243-1	243-2	243-3	243-4	243-5		
			243-6	243-8	243-9	243-10	243-11	243-12		
			255	256	257	258	259	260		
			261	262	263-1	264-1	265-1	266-1		
			267-1	268-1	269-1	270-1	271-1	272-1		
			273-1	274-1	275-1	乙275-1	276-1	277-1		
			278-1	279-1	280-1	281-1	282-1	283-1		
			284-1	285-1	285-2	286-1	287-1	288-1		
			289-1	290-1	291-1	292	293-1	294-1		
			295-1	296-1	297-1	298-1	299-1	300-1		
			369-2	369-3	1733	1734	1735	1736		
			1737	1738	1739	1740	1741	1742		
			1743	1744	1745	1746	1747	1748		
			1749-1	1750-1	1751-1	1752-1	1753-1	1754-1		
			1755-1	1756-1	1757-1	1758-1	1759-1	1760-1		
			1761-1	1762-1	1763	1764-1	1765-1	1766-1		
			1767-1	1768-1	1769-1	1769-2	1770-1	1771-1		
			1772-1	1773-1	1774-1	1775-1	1776-1	1777-1		
			1778-1	1779-1	1780-1	1781-1	1782-1	1783-1		
			1784-1	1785-1	1786-1	1787	1788	1789		
			1790	1791	1792	1793	1794	1795		
			1796	1797	1798	1799	1800	1801		
			1802	1803	1804	1805	1806	1807		
			1808	1809	1810	1811	1812	1813		
			1814	1815	1816	1817	1818	1819		
			1820-1	1821-1	1822	1823	1824	1825		
			1826	1827	1828	1829	1830	1831		
1832	1833	1834	1835	1836	1837					

地区・ 区域番号									除外する 土地	備考
A-6	大 字 細 谷	字 高 間	1838	1839	1840	1841	1842	1849		
			1850	1851	1852	1853	1854	1855-1		
			1856-1	1857	1858	1859	1860	1861		
			1862	1863	1864	1865	1866	1867		
			2043	2044	2045	2046	2047	2048		
			2049	2050	2051	2052	2053	2054		
			2055	2056	2057	2058	2059	2060-1		
			2061-1	2062	2063	2064	2065	2066		
			2067	2068	2069	2070	2071	2072		
			2073	2074	2075	2076	2077	2078		
			2079	2080	2081	2082	2083	2084		
			2085	2086	2087	2088	2089	2090		
			2091-1	2092-1	2093-1	2094-1	2095-1	2096-1		
			2097-1	2098-1	2099-1	2100-1	2101-1	2102-1		
			2103-1	2104-1	2105-1	2106-1	2107-1	2108-1		
			2109-1	2110-1	2111-1	2112-1	2113-1	2114-1		
			2115-1	2116-1	2117-1	2118	2119-1	2120-1		
			2121-1	2122-1	2123-1	2124-1	2125-1	2126-1		
			2127-1	2128	2129-1	2130-1	2131-1	2133		
			2134	2135	2136	2137	2138	2139		
			2140	2141	2142	2143	2144	2145		
			2146	2147	2148	2150	2151	2152		
			2153	2154	2155	2156	2157	2158		
			2159	2160	2161	2162	2163	2164		
			2165	2166	2167	2168	2169	2170		
			2172-1	2174	2175	2176	2177	2178		
			2179	2180	2181	2182	2183	2184		
			2185	2186	2187	2188	2189	2190		

農業用
施設
2075
(1,441
㎡の内
107.3

地区・ 区域番号							除外する 土地	備考		
A-6	大 字 細 谷	字	2191	2192	2193					
		高 間								
		大井柄	20-1	21	27-2	28-2	29	30-1		
			31	32-1	33	34	35	36		
			37	38	40	41	42	43		
			44	45	48	49	50	51		
			52	53	54	55	56	57		
			58	59	60	61	62	63		
			64	65	66	67	68	69		
			70	71	72	73	74	75		
			76	77	78	79	80-1	80-2		
			81	82-1	82-2	83	84	85		
			86	87	88	89	90	91		
			92	93	94	95	96	97		
			98	99	100	101	102	103		
			104	105	106	107	108	109		
			110	111	112	113	114	115		
			116	117	118	119	120	121		
			122	123	124	125	126	1326-2		
			1326-3	1326-4	1326-5	1326-6	1326-7	1326-8		
			1326-9	1326-10	1326-11	1326-12	1326-13	1326-14		
			1326-15	1326-16	1326-17	1326-18	1326-19	1326-20		
			1326-21	1326-22	1326-38	1326-39	1326-40	1326-41		
			1326-42	1326-43	1326-44	1326-45	1326-46	1326-47		
			1326-48	1326-49	1326-50	1326-51	1326-52	1326-53		
			1326-54	1326-55	1326-56	1326-57	1326-61	1326-62		
			1326-63	1326-64	1326-65	1326-66	1326-67	1326-68		
	1326-69	1326-70	1326-71	1326-72	1326-73	1326-74				

地区・ 区域番号									除外する 土地	備考		
A-6	大字 細谷	字 大井柄	1326-75	1326-76	1326-77	1326-78	1326-79	1326-80				
			1326-84	1326-85	1326-86	1326-87	1326-88	1326-89				
1326-90	1326-91	1326-92	1326-93	1326-94	1326-95							
1326-96	1326-97	1326-98	1326-99	1326-100	1326-101							
1326-102	1326-103	1326-109	1326-110	1326-111	1326-112							
1326-113	1326-114	1326-115	1326-116	1326-117	1326-118							
1326-119	1326-120	1326-121	1326-122	1326-123	1326-124							
1326-125	1326-126	1326-127	1326-131	1326-132	1326-133							
1326-134	1326-135	1326-136	1326-137	1326-138	1326-139							
1326-140	1326-141	1326-154	1388	2241	2242							
2243	2244	2245	2246	2247	2248							
2249	2250	2251	2252	2253	2254							
2255	2256	2257	2258	2259	2260							
2261	2262	2263-1	2264	2265	2266							
2267	2268	2269	2270	2271	2272							
2273	2274											
		曲が	127	128	129	130	131	132			198-1	H13
			133	134-1	135-2	136-1	139-3	145-1			199	
			146-1	147	148	149	150	151			200	
			152	153	154-1	155-1	156	157			201	
			158-1	158-2	159	160	161	162-1	202			
			163-1	164	165	166	167	168	203	H12		
			169	170	171	172	173	174				
			175	176	177	178	179	180				
			181	182-1	182-2	183	184	185				
			186-1	187-1	188	189	190	191				
			192	193	194	195	196-1	197-1				
			198-1	199	200	201	202	203				

地区・ 区域番号									除外する 土地	備考
A-6	大字 細谷	字 曲が	204	205	206	207	208	209	894-1	
			210	211	212	213	214	215	219	
			216	217	218	210	220	221	220	
			222	223	224	225-1	226-1	219	221	
			227-1	228	229	230	231	232	222	
			233	234	235	236	237-1	238-1	223	
			239	240	241	242-2	244	245	224	
			246	247	248	249	250	251	225-1	
			252	253	254	790-15	791-2	792-2	226-1	H8
			793-2	794-2	795-2	796-2	797-3	798-2	217	
			799-2	878	879	880-1	881-1	882	218	H9
			883	884	885	886	887	888	207	
			889	890	891-1	892-1	893-1	894-1	208	
			895	896	897	898	899	900	209	
			901	902	903	904	905	906	210	
			907	908	909-1	910-1	911-1	912-1	211	
			913-1	914-1	925-1	926-1	927	932-1	212	
			933	934-1	935-1	936-1	937	938	213	
			944	945	991	1030	1031	1032	214	
			1033	1034	1035	1036-1	1037-1	1038	215	
			1040	1041	1043	1044	1045	1046	216	
			1047	1048	1050	1051	1052	1053	204	H12
			1055	1056	1057	1058	1059	1060-1	205	
			1061-1	1062	1063	1064	1065	1066	206	
			1067	1068	1069	1070	1071-1	1071-3		農業用施設用地
			1073-1	1074-1	1075-1	1076-1	1077-2	1078-1		1019-3
			1100-1	1101-1	1102-2	1104-2	1105-1	1107-1		1107-2
			1108	1109-1	1109-3	1110-1	1110-2	1111-1		
			1111-3	1112-1						

地区・ 区域番号									除外する 土地	備考
A-6	大字 細谷	字	1113-3	1128-1	1132-1	1133-1	1134-1	1135-1		
		曲が	1136-1	1137-1	1138-1	1139-1	1140-1	1141-1		
			1142-1	1143-1	1144-1	1145-1				
		押切	306	307	308-1	308-2	309-1	309-2	384-1	H13
			313-1	313-2	314-1	315-1	315-2	316-1	385-1	
			316-2	320-1	321-1	322	323-1	324	386-1	
			325	326-1	327-1	328	329	330	387-1	
			331-1	339-1	340-1	341-1	342-1	343-1		
			344-1	345-1	346-1	347-1	348-1	349		
			350	351-1	352-1	353	354	358-1		
			359-1	359-2	360-1	360-2	361-1	361-2		
			362-1	362-2	363-1	363-2	364	365		
			366	367	368	369-1	370-2	371-4		
			372-5	375-1	381-1	382-1	383	384-1		
			385-1	386-1	387-1	395	396	397		
			398-1	398-2	399	400-1	400-2	400-3		
			401-1	401-2	402	403	404-1	404-2		
			405	406-1	406-2	407-2	408	409-1		
			410-1	411-1	412-1	413	414	415		
			416	417	418	419	420	421		
			422	423	424	425	426	427		
			428	429	440-1	441-1	442-1	443		
			444	445	446	447	448	449		
			450	451	452	453	454	455		
			456	457	458	459	460	461-1		
			461-2	462	463	464	465	466		
			467	468	469	470	471	472-1		
			473-1	474-1	475	476	477	478		

地区・ 区域番号									除外する 土地	備考
A-6	大字	字	479-1	480	481	482	483-1	484	618-1(987 の内500)	H12
	細谷	押切	485	486	487	488-1	489	490		
			491	492	493-1	493-2	494	495		
			496-1	496-2	497	498	499	500-2		
			500-4	501-2	501-3	501-4	502	503		
			504	505-1	506-1	507-1	508-1	509-1		
			510	511	512-1	512-2	514	515-1		
			515-2	516	517	518	519	520		
			521	522	523	524	525-1	525-2		
			526	527	528	529	530	531		
			532	533	534	535	536	537-1		
			538-1	539	540	541	542	543		
			543-2	544	545-1	545-2	547	548		
			549	550	551-1	551-2	551-3	551-4		
			552-4	555	556	557	558-1	558-2		
			559-1	559-2	560	561	562	563		
			564	565	566	567	568	569		
			570	571	572-1	573-1	574-1	575-1		
			576	577	578-1	579-1	580-1	581-1		
			582-1	583-1	584-1	585	586-1	587-1		
			588	589	590-1	591-1	592-1	593-1		
			594	595	596-1	597-1	598-1	599		
			600-1	601-1	602	603-1	604-1	605		
			606	607-1	608	609-1	610	611-1		
			611-2	612-1	612-2	614	615	617-1		
			618-1	620-1	622-1	623-1	624-1	631-2		
			632	633	634-1	635-1	636-10	637-1		
			638-1	639-1	640-1	641-1	642-1	643-1		

地区・ 区域番号									除外する 土地	備考					
A-6	大字 細谷	字 押切	644-1	645-1	646	647-2	648	649							
			650	651	652	653	654	655							
			656	657	658	659	660-1	661							
			662	663-1	663-2	663-3	663-4	667							
			668	669	669-4	669-5	670	672-1							
			677	678-2	678-4	678-5	680-2	681-1							
			682-2	684-1	688-1	689	690-1	690-2							
			691	692	693	694	695	696							
			697	698	699	700	701-1	702							
			703	704	705	706	707	708							
			709	710	711	712	840-1	841-1							
			842-1	843-1	843-3	844	845-1	845-2							
			乙846	甲846	847-1	848-1	858-1	859-1							
			862-1	乙863	甲863	864	865	866							
			867	868-1	868-2	869-1	2194-1	2195-1							
			2202-1	2211-1	2211-2	2212	2213	2214-1							
			2214-2	2215	2216	2217	2218	2219							
			2220	2221	2222	2223-1	2224-1	2225-1							
			2226-1	2227	2228	2229	2230	2231							
			2232	2233	2234-1	2235-1	2236-1	2237-1							
			2238-1	2239-1	2240										
				蔵屋敷		713	714	715			716	717	718-1		
						719	720	721			722	723-1	726-1		
			727-1		728-1	729-1	730-1	731			732-1				
			732-2		733-1	733-2	734-1	734-2			735-1				
			736-1		737-1	738-1	739-1	740			741-1				
			742-1		742-2	743-1	744-1	745-1			745-2				
			746-1		747-1	748-1	749-1	750-1			751				

地区・ 区域番号									除外する 土地	備考
A-6	大字 細谷	蔵屋敷	752-1	753-1	754-1	甲946-1	甲946-2	947		
			948-3	948-5	948-6	977-2	986	987-1		
988-1			992-1	993-1	993-2	999-1	1000-1			
1000-2			1697	1698-1	1699-1	1700-1	1701-1			
1702-1			1702-2	1703-1	1703-2	1704-1	1705			
1706			1707	1708	1709	1710	1711			
1712			1713	1714	1715	1716	1717			
1718-1			1719-1	1719-2	1720-1	1720-2	1725-1			
1726			1727-1	1728	1729-1	1730-1	1731-1			
				1732-1						
	松倉	755-1	756-1	757-1	758-1	758-2	759-1		農業用 施設用地	
		760	761-1	762-1	763-1	768-1	769-1		760	
		770-1	770-2	770-3	770-4	770-5	770-6		761-1	
		770-9	770-10	770-11	770-12	770-13	770-14		762-1	
		770-15	770-16	770-17	770-18	770-19	787		763-1	
		788-1	788-2	789-1	790-1	790-2	790-3			
		790-4	790-5	790-6	790-7	790-8	790-9			
		790-10	790-11	790-12	790-13	1327-1	1328			
		1389	1390-2	1391	1392	1393	1394-1			
		1394-2	1395	1396	1397	1399	1400			
		1402-2	1403	1404	1405	1406	1407			
		1408-1	1409-1	1410-1	1411-1	1412-1	1413-1			
		1414-1	1415-1	1416-1	1417-1	1418-1	1419-1			
		1420-1	1421-1	1422-1	1423-1	1424-1	1425-1			
		1426-1	1427-1	1428-1	1429-1	1430-1	1431-1			
		1432-1	1433-1	1434-1	1435-1	1436-1	1437-1			
		1438-1	1439-1	1440-1	1441-1	1442-1	1443-1			
		1444-1	1445-1	1446-1	1447-1	1448-1	1449-1			

地区・ 区域番号									除外する 土地	備考
A-6	大 字 細 谷	字 松 倉	1450-1	1451-1	1452-1	1453-1	1454-1	1455-1		
			1456-1	1457-1	1458-1	1459-1	1460-1	1460-3		
			1461-1	1462-1	1463-1	1464-1	1464-2	1465-1		
			1465-2	1466-1	1466-2	1467-1	1467-2	1468-1		
			1469-1	1469-2	1472-1	1472-2	1473-1	1473-2		
			1474	1475	1476-1	1476-2	1477	1478		
			1479	1480	1481	1481-2	1482	1482-2		
			1483	1484	1485	1486	1487	1488		
			1489	1490	1491	1492-1	1493-1	1494		
			1495	1496	1497	1498	1499	1500		
			1501	1502	1503	1504	1505	1506		
			1507	1508	1509	1510	1511	1512		
			1513-1	1513-2	1514	1515	1516	1517-1		
			1518-1	1520-1	1521	1522	1523	1524		
			1525	1526	1527	1528	1529	1530		
			1531	1532	1533	1534	1535	1536		
			1537	1538	1539	1540-1	1541-1	1542		
			1543	1544	1545	1546	1547	1548		
			1549	1550	1551	1552	1553	1554		
			1555	1556	1557	1558	1559	1560		
			1561	1562	1563	1564	1565	1566		
			1567	1568	1569	1570	1571	1572		
			1573-1	1573-2	1574-1	1574-2	1575	1576		
			1577	1578	1579	1580	1581	1582		
			1583	1584	1585-1	1586-1	1587	1588		
			1590	1591	1592	1610	1611	1612		
			1613	1614	1615	1616	1617	1618		
			1619	1620	1621	1622	1623	1624		

地区・ 区域番号									除外する 土地	備考	
A-6	大字 細谷	字 松倉	1625	1626	1627	1628	1629	1630-1			
			1631	1632	1633	1634	1635	1636			
1637			1638	1639-1	1640-1	1641	1642				
1643			1644	1645	1646	1647	1648				
1649			1650	1651	1652	1653	1654-1				
1654-2			1655	1656	1657	1658	1659				
1660-1			1661-1	1662-1	1663-1	1669	1670-1				
1671-1			1673-1	1674-1	1675-1	1676-1	1677-1				
1678-1			1679-1	1680-1	1681	1682	1683				
1684			1685	1686	1687	1688	1689				
1690			1691	1692	1693	1694					
			宮前	1146-1	1147	1149	1155	1156	1157		
				1158	1159	1160	1161	1162	1163		
				1164-1	1165-1	1166-1	1167-1	1167-2	1168		
				1169	1170	1171	1172	1173	1174		
				1175	1176	1177	1178	1179	1180		
				1181-1	1182-1	1183	1184	1185	1186		
				1187	1188	1189	1190	1191	1192		
				1193	1194	1195	1196	1197	1198		
		1199		1200	1201-1	1202-1	1203	1204			
		1205-1		1205-2	1206	1207	1208	1209			
		1210		1211	1212	1213	1214	1215			
		1216-1		1217	1218	1219	1220	1221			
		1222		1223	1224	1225	1226	1227			
		1228	1229	1230	1231	1232	1233				
		1234	1235	1236	1237-1	1238-1	1239				
		1240	1241-2	1242	1243	1244	1245				
		1246	1247	1248	1249	1250	1251-1				
		1252-1									

地区・ 区域番号									除外する 土地	備考
A-6	大字 細谷	字 宮前	1253	1254	1255	1256	1257	1258		
			1259	1260	1261	1262	1263	1264		
			1265-1	1265-2	1266-1	1267	1268	1269		
			1270	1271	1272	1273	1274	1275		
			1276	1277	1278	1279	1280	1281		
			1282	1283-1	1283-2	1284-1	1284-2	1285		
			1286	1287	1288	1289	1290	1291		
			1292	1293	1296-1	1297	1298	1299		
			1300	1301	1302	1303-1	1303-2	1304		
			1305	1306	1307	1308-1	1308-2	1309-1		
			1314-1	1315-2	1316-1	1317-1	1318-1	1319-1		
			1320-1	1321	1322	1323	1324-1	1325-1		
			1902-1	1903-1	1905	甲1905	1905-2	1905-3		
			1906	1907	1908	1909	1910-1	1911-1		
			1912	1913-2	1921-1	1922-1	1923	1924-1		
			1925-1	1925-2	1925-3	1926	1927	1928-1		
			1928-2	1929	1930	1931	1932-1	1933-1		
			1934-1	1935-1	1936	1937	1939	1940		
			1940-4	1940-5	1940-6	1940-7	1940-8	1940-9		
			1940-10	1940-11	1940-12	1940-13	1940-14	1940-15		
			1940-16	1940-17	1940-22	1941	1942	1943		
			1944	1945-1	1945-2	1945-3	1945-4	1945-5		
			1945-6	1945-7	1945-8	1946-1	1946-2	1946-3		
			1946-4	1946-5	1946-6	1946-7	1947	1947-1		
			1947-3	1948	1948-1	1949	1949-1	1950		
			1950-1	1950-2	1951	1952	1953	1954		
			1954-1	1955	1956	1957-1	1968-4	1968-6		
			乙1972	甲1972	1981-1	甲1982	1982-2	1985		

地区・ 区域番号									除外する 土地	備考	
A-6	大字 細谷	字 宮前	1986	1987	1989	1990-1	2010-1	甲2010-2	2278		
			2010-4	2010-5	甲2010-1	2275-1	2276	2277			
			2278	2279	2280	2281	2282	2283			
			2284	2285	2286	2287	2288	2290			
			2291	2292	2293	2294	2295	2296			
			2297	2298	2299	2300	2301	2302			
			2303	2304	2305	2306	2307	2308			
			2309	2310	2311	2312	2313	2314			
			2315	2316	2317	2318	2319	2320			
			2321	2322	2323	2324	2325	2326			
			2328	2329	2330	2331	2332	2334			
			2335	2336	2337	2338	2339				

地区・ 区域番号									除外する 土地	備考			
A-7	大 字 離	字 酉新田	1	2	3	4	5	6					
			7	8	9	10	11	12					
			13	14	15	16	17	18					
			19	20	21	22	23	24					
			25	26	27	28	29	30					
			31	33	34	35	36	37					
			40	41	42	43	44	45					
			46	47	48	49	50	51					
			55	56	57	58	59	60					
			61	62	63	64	65	66					
			67	68	69	70	71	72					
			73	74	75	76	77	78					
			79	82-2	82-7								
			道 下	88	90-1	90-2	91-1	91-2			92		
				93-1	93-2	94	95	96			97		
	98	99		100	101	102	103						
	104	105		106	107-1	107-2	108						
	109	110		111	112	113	114						
	115	116		117	118	119	120						
	121	122		123	124	125	126						
	127	128		129	130	131	132						
	133	134		135									
	申 起	136	137	138	139-1	139-2	140						
		141	142	143	144	145	146						
		147	148	149	150	151	152						
		153	154	155	156	157	158						
		159	160	161	162	163	164						
		165	166	167	168	169	170						

地区・ 区域番号									除外する 土地	備考	
A-7	大 字 離	字 申 起	171	172	173	174	175	176			
			177	178	180	181	182	183			
			184	185	186	187	188	189			
			190	191	192	193	194	195			
			196	197	198	199	200	201			
			202	203	204	205	206-1	207			
			208	209	210	211	212	213			
			214	215	216	217	218	219			
			220	221	222	223	224	225			
			226	227	228-1						
			沼 向	230	231	232	233	234	235		
				236	237	238	239	240	241		
				242	243	244	245	246	247		
				248	249	250	251	252	253		
				254	255	256	257	258	259		
	260	261-1		261-2	262	263	264				
	265	266		267	268	269	270				
	271	乙522		605	606	607	608				
	609	610		611	612	613	614				
	615	616		617	618	619	620				
	621	622		623	624	625	626-1				
	627-1	627-4		628	629	630	631-1				
	632	633		634	672-1	673	674-1				
	675-1	676		677	678	679	714-1				
	715	716		717-1	717-2	718	719				
	720	722-1	743	744	745	746					
	747	748	749	750	751	752					
	760	761	762	763	764	765					

地区・ 区域番号								除外する 土地	備考
A-7	大 字 離	字 沼 向	766	767	768	769	770-1		
		大荷場	272	273	274	275	276	277	
			278	279	280	281	282	283	
			284	285	286	287	288	289	
			290	291	292	293	294	295	
			296	297	298	299	300	301	
			302	303	304	305	306	307	
			308	309	310	311	312	313	
			314	315	316	317	318	319	
			320	321	322	323	324	325-1	
			326	327	328	329	330	331	
			332	333	334	335	336	337	
			338	339	340	342	343	344	
			345	346	347	348	349	350	
			351	352	353-1	353-2	354	355	
			358-1	358-2	358-5	364	368	370	
			371	376	377	378	379	380	
			381	382	383	384	385	386-1	
			386-2	387	388	389	390	391	
			392	393	394				
		瀬 戸	396-1	397-1	398-1	399-1	400-1	411-1	
			412-1	413-1	414-1	415	416		
			417	418-1	419-1	420-1	421-1	422-1	
			423	424	425-1	426-1	427-1	428-1	
			429-1	430-1	431	432-1	433-1	434-1	
			434-3	435-1	436-1	437-1	437-2	438	
			439-1	439-2	440-1	440-2	441-1	442	

地区・ 区域番号									除外する 土地	備考
A-7	大 字 離	瀬 戸	443-1	444-1	445-1	446-1	447-1	448-1	490(1388 の内300)	
			459	460	461	462	463	464		
465	466		467	468	469	470				
471	472		473	474-1	475-1	476				
477	478-1		479	480	481	482				
483	484		485	486	488	489				
490	492		493	497	498	514-2				
514-4	515-1		517-1	519-2	521-2	522-1				
523-1	524		525-1	526	527	528-1				
530-1	531		532	533	534	535				
536-1	537		538	539	540	541				
542	543		544	545	546	547				
548	549		550	551	552	553				
554	555		556	557	558	559				
560	561		562	563	564	565				
566	567		568	569	570	571				
572	573		575	576	577	578				
579	580		581	582	583	584				
585	586	587	588	589	590					
591	592	593	594	595	596					
597	598	599	600	601	602					
603										
		麦 生	499-1	500-1	501-1	502-1	503-1	504-1	659-1	
			505-1	506-1	507-1	508-1	509-1	510		
			511	512	513	640	641	642		
			643	644	645	646	647	648		
			649-1	650-1	654	655	656-1	657-1		
			659-1	660	661	662	663	664		

地区・ 区域番号								除外する 土地	備考	
A-7	大字 離	字 麦生	665	666	667	668	669	670		
			681	682	683	684	685	686		
			687	688	689	690	691	692		
			693	694	695	696-1	697-1	698-1		
			699-1	700-1	701-1	702-1	703	704		
			705	706	707	708	709	710		
			723	833-3	833-4	833-5	870-2	870-3		
			870-4	乙904	甲904					
		下	724	725	728-1	729	732	733-1		
			734-1	735	736	737-1				
		蓼沼	740	741	754	755	758-1	758-3	758-6	
			758-5	758-6	758-7	758-8	781-1	782		
			783-1	784	785-1	787-1	788	789-1		
			790-1	791-1	792-1	796-1	797-1	801-1		
			802-1	803-1	804-1	805-1	807-1	808-1		
			809-1	810	811	812	813	818		
			819	820	821	822	823-1	823-2		
			824	825	826	827-1	828-1	829-1		
			831-1	832-1	835	836	837	838		
			839	840-1	840-2	841	842	843		
			844	845	846	847	848	849		
			850	851	852	854	855	856		
			857	858	859-1	860-1	864-1	866-1		
			867	869-1	873	874	875-1	876		
			877-1	878-1	879-1	880-1	881-1	882-1		
			883	884	885	886	887	888		
			889	890	891	892-1	892-2	892-3		
			893	894	895-1	896-1	897-1	898-1		
			899-1	900						

地区・ 区域番号									除外する 土地	備考
A-7	大字 離	字 蓼沼	901-1	901-2	902-1	902-2	909-1	909-2		
			910-1	910-2	911-1	912-1	917-1	918-1		
			925-1	926-1	927-1	929-1	930-1	932		
			933-1	934-1	936-1	937-1	938-1	939		
			940	941	942	943	944	945		
			946	947	948	949	950	951		
			952	953-1	954-1	954-2	955-1	956-1		
			957-1	958	959	1044	1045	1046		
			1047	1048	1049	1050	1053	1054		
			1055	1056-1	1056-2	1058	1059-1	1059-2		
			1060	1061-1	1062	1063	1064	1066		
			1067	1068	1069	1070	1071	1072		
			1073	1074	1075	1083	1084	1085		
			1090	1091	1092	1093	1094	1095-1		
			1096-1	1097-1	1347-1					
		上	1039	1040	1041	1042				
		悪途	1110	1122	1124	1125	1126	1127	1210 1399-116 (の内255)	H7 農作業施設用地 1182
			1128	1129-1	1129-2	1130	1131	1132		
			1133	1134	1135	1136	1137	1140		
			1153	1168	1169	1172	1173	1175		
			1176	1177	1178-1	1178-2	1179	1180		
			1181	1183	1184	1185-1	1185-2	1185-3		
			1186	1190	1191	1198	1199	1206		
			1207	1208	1209	1210	1399-115	1399-116		
			1399-117	1399-119	1399-120	1399-124	1399-125	1399-126		
			1399-127	1399-128	1399-129	1399-130	1399-132	1399-134		
			1399-135	1399-136	1399-137	1399-139	1399-142	1421-2		
		1421-3	1421-6	1421-7	1421-8	1421-9	1421-12			

地区・ 区域番号									除外する 土地	備考
A-7	大 字	字	1421-13	1421-14	1421-15	1421-16	1421-17	1421-18	1421-88	H7
	離	悪 途	1421-19	1421-20	1421-21	1421-22	1421-23	1421-28		
			1421-29	1421-30	1421-31	1421-32	1421-33	1421-34		
			1421-35	1421-36	1421-37	1421-38	1421-39	1421-40		農業用施設用地
			1421-42	1421-43	1421-44	1421-45	1421-46	1421-47		1421-121
			1421-48	1421-49	1421-51	1421-52	1421-54	1421-55		1421-124
			1421-56	1421-57	1421-60	1421-61	1421-62	1421-63		
			1421-64	1421-65	1421-66	1421-67	1421-68	1421-69		
			1421-70	1421-71	1421-72	1421-73	1421-74	1421-75		
			1421-76	1421-77	1421-78	1421-79	1421-80	1421-81		
			1421-82	1421-83	1421-84	1421-86	1421-87	1421-88		
			1421-105	1422	1423	1424-1	1425	乙1426		
			1426-1	1426-3	1426-4	1427	1436-1	1436-2		
			乙1438	1438-1	乙1439	甲1439	1442	乙1443		
			1443-1	乙1444	1444-1	1445	乙1446	1447		
			1098	1099	1100	1101	1102			
			1103	1104	1105	1106	1107	1108		
			1109	1114	1115	1116	1117	1118		
			1119	1120	1121	1123	1138	1146		
			1147	1148	1149	1150	1151	1152		
			1154	1155	1156	1157	1158	1159		
			1160	1161	1162	1163	1164	1165		
			1166	1167	1170	1171	1174	1187		
			1188	1189	1192	1193	1194	1195		
			1196-1	1197	1200	1201	1202	1203		
			1204	1205	1399-118	1399-121	1399-122	1399-123		
			1421-4	1421-5	1421-10	1421-11	1421-24	1421-25		
			1421-26	1421-27	1421-41	1421-53	1405	1406		

地区・ 区域番号									除外する 土地	備考
B	大字 海老瀬	字 間田	1	3	4	6-1	7	8		農業用施設用地 7887-2
			9	10	11	12	13	14		
			15	17	18	19	20	21		7893
			22	23-1	295	7887-1	7888	7889		(310㎡の内 133.98㎡)
			7890	7891	7892	7895	7896	7897		7894-1
			7898	7899						(128㎡の内 66.11㎡)
		峯	656	657	659	676	乙676	678-1		農業用施設用地 658(H18)
			678-2	679	680-1	680-2	681-1	681-2		
			685-1.-2	686	688	690-2	691	692	692	H7 H15
			693-1	693-2	695	696	697	698-1	678-2	第2排水 機場
			698-2	698-4	698-5	698-6	699	700	685-1.-2	
			701-1	701-2	704-1	705	706-1	706-2	686	
			708	709-1	709-2	709-3	710	711-1	688	
			711-2	712	713	714-1	714-2	715	690-2	
			716-1	716-2	717	718	719	720-1	691	
			721	723	724-1				698-4	H16
			725	726	727	728-1	728-2	729	(863㎡の 内448㎡)	
			734	735	736-1	737-1	737-2	737-3		
			738-1	739-1	739-2	739-3	739-4	740-1		
			740-2	740-3	741-1	741-2	741-3	742-1		
			742-2	745	747-1	747-2	748	749-1		
			750	751	752	753	754	755		
			756	757	758-1	758-2	759	760-1		
			760-2	761-1	761-2	762	763	764-1		
			764-2	766	768-1	768-2	770-1	770-2		
			814	815-1	815-2	816	817	818		
			819	820-1	820-2	821	822-1	822-2		
			824-1	824-2	833-1	833-2	833-3			

地区・ 区域番号									除外する 土地	備考
B	大字 海老瀬	字 峯	834-1	834-2	834-3	835	860-1	860-2		
			860-3	860-4	861	862	863	864-1		
			864-2	864-3	864-4	866-1	866-2	866-3		
			867-1	867-2	867-3	868-1	868-2	868-3		
			869	871-2	872-1	872-2	880	888-1		
			893-1	893-2	894	900	901	902		
			903	905	906	907	908	909		
		上新田	1248	1249	1250	1251	1268	1269	1276	H20 内郷土地 改良によ り地番変 更 (R2修正)
			1270	1276	1284-1	1284-2	1324-1	1324-2		
			1324-3	1324-4	1324-5	1324-6	1325-1	1325-2		
			1325-3	1325-4	1325-5	1325-6	1325-7	1325-8		
			1326-1	1326-2	1328-1	1328-2	1328-3	1328-4		
			1328-5	1328-6	1328-8	1329-1	1329-2	1329-3		
			1329-4	1329-5	1330-1	1330-2	1330-3	1330-4		
			1330-5	1330-6	1331-1	1331-2	1331-3	1331-4		
			1331-5	1331-6	1331-7	1332-1	1332-2	1332-3		
			1332-4	1332-5	1332-6	1332-7	1333-1	1333-2		
			1333-3	1333-4	1333-5	1334-1	1334-2	1334-3		
			1334-4	1334-5	1334-6	1335-1	1335-2	1335-3		
			1335-4	1335-5	1335-6	1338-1	1338-2	1338-3		
			1338-4	1338-5	1338-6	1339-1	1339-2	1339-3		
			1339-4	1339-5	1339-6	1339-7	1340-1	1340-2		
			1340-3	1340-4	1340-5	1340-6	1345-1	1345-2		
			1345-3	1345-4	1345-5	1345-6				
			8392-1	8400	8401	8402	8404	8405		
			8406	8407	8410	8411	8412	8413		
			8415-1	8415-2	8416	8417	8418	8419		
			8420	8421	8424	8425	8426	8427		
			8428	8429	8430	8431	8435-1	8436-1		
			8437	8440						

地区・ 区域番号								除外する 土地	備考	
B	大 字 海老瀬	字 通	1361-1	1361-2	1361-3	1362-1	1364-1	1366-1	1377-1 1377-3 1377-4 1377-5	H7
			1367	1368	1369-1	1371-1	1371-2	1371-3		
			1374-2	1374-3	1374-4	1374-5	1374-6	1374-7	1377-6	
			1374-8	1374-9	1374-10	1374-11	1374-12	1374-13	1404-4 (内500㎡)	H9
			1374-14	1375-3	1375-4	1375-5	1375-6	1375-7		
			1375-8	1375-9	1375-10	1376-10	1377-1-2	1377-3	1377-2	H11
			1377-4	1377-5	1377-6	1378-1	1378-2	1378-3	1425-1 (959㎡の 内500㎡)	
			1378-4	1378-5	1378-6	1378-7	1378-8	1378-9		
			1378-10	1382-1	1382-2	1382-3	1382-4	1382-5	1374-2 1374-3 1374-4 1374-5 1375-3	H14
			1382-6	1382-7	1382-8	1382-9	1382-10	1385-1		
			1385-2	1385-3	1385-4	1385-5	1385-6	1385-7		
			1385-8	1385-9	1385-10	1386-4	1386-5	1386-6	1403-8 (981㎡の内 490㎡)	農業用施 設用地 1369-2
			1386-7	1386-8	1386-9	1386-10	1400-3	1400-4		
			1400-5	1400-6	1400-7	1400-8	1400-9	1400-10		
			1401-3	1401-4	1401-5	1401-6	1401-7	1401-8		
			1401-9	1401-10	1402-5	1402-6	1402-7	1402-8		
			1402-9	1402-10	1402-11	1402-12	1403-8	1403-9		
			1403-10	1403-11	1403-12	1404-4	1404-5	1404-6		
			1404-7	1404-8	1404-9	1404-10	1405-6	1405-7		
			1405-8	1405-9	1405-10	1405-11	1425	1425-1		
			1428	1442	1445	1462-1	1462-2	1463-1		H20
			1464-1	乙1473	甲1473-1	1475-1	乙1476	1476-1		内郷土地 改良によ り地番変 更 (R2修正)
			乙1477	1498-1	乙1499	1499-1	1500-1	乙1710		
			1712-1	1712-2						
			8527	8528	8529	8530	8531	8533-1		
			8533-2	8537-1						
		道悦	1950-1	1950-2	1950-3	1950-4	1950-5	1950-6		
			1950-7	1950-8	1950-9	1950-10	1950-11	1958-1		
			1958-2	1958-3	1958-4	1958-5	1958-6	1958-7		

地区・ 区域番号								除外する 土地	備考	
B	大字 海老瀬	字 道悦	1958-8	1958-9	1958-10	1958-11	1958-12	1959		H20 内郷土地 改良によ り地番変 更 (R2修正)
			1960	1961	1965-1	1965-2	1965-3	1965-4		
1965-5	1965-6	1965-7	1965-8	1965-9	1967-1					
1967-2	1967-3	1967-4	1967-5	1967-6	1967-7					
1967-8	1967-9	1967-10	1967-11	1968-1	1968-2					
1968-3	1968-4	1968-5	1968-6	1968-7	1968-8					
1968-9	1968-10	1968-11	1970-1	1970-2	1970-3					
1970-4	1970-5	1970-6	1970-7	1971	1977					
1978	1979-1	1979-2	1979-3	1979-4	1979-5					
1982-1	1982-2	1982-3	1982-4	1982-5	1982-6					
1982-7	1982-8	1982-9	1984-1	1984-2	1984-3					
1984-4	1984-5	1984-6	1984-7	1984-8	1984-9					
1984-10	1985-1	1985-2	1985-3	1985-4	1986					
1987	1990-1	1990-2	1990-3	1991-1	1991-2					
1991-3	1991-4	1991-5	1991-6	1991-7	1991-8					
1991-9	1992-1	1992-2	1992-3	1992-4	1992-5					
1992-6	1992-7	1992-8	1993	1998	1999-1					
1999-2	2000	2001	2003							
8489	8490	8491	8492	8493	8494					
8495	8496	8497-1	8497-2	8498	8499					
8505	8506	8507	8508	8509	8510					
8511	8512	8513	8515	8516	8517					
8518	8519	8520	8521	8522	8523					
8524	8525	8526								
	三五郎	2093	2094	2095	2097	2098	2106	2194-1		
2111		2112	2113	2114	2115	2116-1				
2117-1		2118	2119-1	2121-1	2122-1	2123-1				
2124-1		2125-1	2127-1	2128-1	2138-1	2139-1				
2142-1		2145-1	2146-1	2147-1	2149-1	2150-1				
2151-1		2151-2	2156-1	2157-1	2162-1	2165-1				
2166-1		2167-1	2168-1	2169-1	2170-1	2171-1				
2173		2176	2177	2180	2181	2183				
2188		2189	2191	2194-1	2195-1	2195-2				

地区・ 区域番号									除外する 土地	備考		
B	大 字 海老瀬	字 三五郎	2196	2197	2198	2199	2202	2203		H20 内郷土地 改良によ り地番変 更 (R2修正)		
			2204	2205	2206	2207	2208	2209				
2210			2211-1	2213-1	2216	2217	2218					
2219			2220	2224	2227	2228	2229					
2230			2232	2233	2234	2236	2237					
2238			2239	2240	2241-1	2242	2243					
2246-1			2246-2	2247	2248	2249	2250					
2251			2252	2253-1	2253-2	2253-3	2253-4					
2256			2257	2268-1	2268-2	2272	2273-1					
2273-2			2275-1	2275-2	2275-3	2275-4	2276					
2277-1			2277-2	2278	2283-1	2283-2	2284					
2286			2287-1	2287-2	2288	2289-1	2290-1					
2290-2			2290-3	2290-4	2290-5	2293	2294-1					
2294-2			2296									
			中新田	2302-1	2302-2	2302-3	2302-4	2302-5	2310		2324-8 (内500㎡)	H7
2311				2312-1	2312-2	2313-1	2313-2	2313-3				
2313-4	2313-5	2313-6		2313-7	2313-8	2314-1	2372-1	H10				
2314-2	2314-3	2315		2316-1	2320-1	2320-2	2371-1	H11 2453 (内1,000㎡)				
2320-3	2320-4	2320-5		2320-6	2320-7	2320-8						
2320-10	2320-12	2320-14		2321-1	2321-2	2321-3						
2321-4	2321-5	2321-6		2321-7	2321-8	2324-1						
2324-2	2324-3	2324-4		2324-5	2324-6	2324-7						
2324-8	2325-3	2325-4		2325-5	2325-6	2325-7						
2327-1	2335-2	2335-3		2335-4	2335-5	2336-1						
2336-2	2336-3	2336-4		2337-1	2337-2	2337-3						
2337-4	2337-5	2337-6		2337-7	2348-1	2348-2						
2348-3	2348-4	2348-5		2348-6	2348-7	2348-8						
2348-9	2349-1	2349-2		2349-3	2349-4	2349-5						
2349-6	2349-7	2352-1	2352-2	2352-3	2353-1							

地区・ 区域番号									除外する 土地	備考	
B	大字 海老瀬	字 三五郎	8289-1	8290	8291	8292	8293	8295-1		H20 内郷土地 改良によ り地番変 更 (R2修正)	
			8298	8299-1	8299-2	8301	8302	8306			8307
			8321	8322	8325	8326	8327	8328			
			8329	8330	8334	8335	8336	8361-1		R4農業用施 設	
			8361-2	8362	8363	8365	8367	8369-1		8299-2 (9725㎡ の内1233 ㎡)	
			8370-1	8370-3	8371-1	8373-1	8374-1	8375-1		H30 1人 土地改良	
			8376	8378	8379	8380	8381	8382		8365 8367 8369-1 8370-3	
			8384	8385	8389	8542	8543				
		中新田	8126	8127	8130	8131	8133	8134		H18 (農業用施 設) 2424 →8155 H17 (農業用施 設) 2385-7 →8168	
			8136	8137	8138	8139	8141	8143			
			8144	8145	8148	8149	8151	8152			
			8153	8154	8155	8157	8158	8159			
			8160	8161	8162	8163	8168	8169			
			8170	8171	8173	8174	8175	8176			
			8177	8178	8179	8180	8182	8183			
			8184	8186	8187	8188	8193-1	8194			
			8195	8197	8199	8200	8202	8203			
			8204	8205	8206	8207	8208	8209			
			8210	8214	8215	8216	8218	8219			
			8221	8223	8224	8225	8227	8228			
			8229	8232	8233	8234	8235	8238			
			8239	8241	8242	8243	8245	8249-1			
			8249-2	8250	8251	8252	8253	8254			
			8260-1	8260-2	8261	8262	8263-1	8263-2			
		8269-1	8269-2	8270	8271						
								8183 (3474㎡の内 292.94㎡)	R2		

地区・ 区域番号								除外する 土地	備考	
B	大字 海老瀬	字 中新田	2353-2	2353-3	2353-4	2353-5	2356-1	2356-2	2372-1	H10
			2356-3	2356-4	2356-5	2356-6	2357-1	2357-2	2371-1	H11
			2357-3	2357-4	2357-5	2357-6	2361-1	2361-2	2453 (内1000㎡)	H11
			2361-3	2361-4	2361-5	2362-1	2362-2	2362-3		農業用施設用地 2424 (H18) 内郷換地 後地番 8155
			2262-4	2362-5	2362-6	2363	2364	2365	農業用施設用地 2385-7 (H7) 内郷換地 後地番 8168	
			2366	2367-1	2368	2369-1	2371-1	2372-1		2372-1
			2373	2374	2375	2376	2378	2379		
			2381	2383-1	2383-2	2383-3	2383-4	2383-5	2372-1	H10
			2384-1	2384-2	2384-3	2384-4	2384-5	2384-6		
			2384-7	2385-1	2385-2	2385-3	2385-4	2385-5	2372-1	H10
			2385-6	2385-7	2386-1	2386-2	2386-3	2386-4		
			2386-5	2386-6	2386-7	2386-9	2423	2424	2372-1	H10
			2425	2426-2	2427	2428	2429	2430-1		
			2431	2432-1	2432-2	2433	2434-1	2434-2	2372-1	H10
			2435	2436	2437	2438	2439	2440		
			2441	2442	2443	2446	2448	2449-1	2372-1	H10
			2449-2	2451	2452	2453	2454	2455		
			2456	2457	2458	2459	2460-1	2460-2	2372-1	H10
			2461	2462	2463	2496	2502	2505		
		棧敷	2845-2	2851-2	2851-3	2851-4	2851-5	2851-6	2885	H16
			2851-7	2851-8	2851-9	2851-10	2851-11	2851-12	2887	
			2851-13	2851-14	2851-15	2851-16	2851-17	2851-18	2888	
			2851-19	2851-20	2851-21	2851-22	2851-23	2851-24		
			2851-25	2851-27	2851-29	2863-1	2863-3	2872		
			2873	2874	2875	2876	2877	2878		
			2879	2880	2881-2	2883-1	2883-2	2885		
			2887	2888	2889	2890	2891	2892		
			2893	2895	2896	2897	2898	2899		
			2900	2901	2902	2903	2904	2905		

地区・ 区域番号								除外する 土地	備考	
B	大 字 海老瀬	字 棧 敷	2906	2907	2908	2909	2910	2911	2939 (H5) 2938 (H20) (261㎡の 内78.42 2956-7 (H25) (1213㎡ 内、37.95㎡) 2950-1 (2143㎡の内 283.25㎡)	農業用施 設用地 2956-9
			2912	2913	2914	2915	2917	2918		
			2919	2920	2921	2922	2923	2924		
2925			2926	2927	2929	2930	2931			
2932			2933	2934	2935	2936	2937			
2938			2939	2940	2941	2942	2943			
2944			2945	2946-1	2946-2	2948	2949-1			
2949-2			2949-3	2949-4	2949-5	2949-6	2949-7			
2950-1			2950-2	2950-3	2950-4	2950-6	2950-7			
2951-1			2951-2	2951-3	2951-4	2952-1	2952-2			
2952-3			2952-4	2952-5	2952-6	2952-7	2952-8			
2952-9			2953-1	2953-2	2953-3	2953-4	2954-1			
2954-2	2954-3	2954-4	2954-5	2954-6	2954-7					
2955-1	2955-2	2955-3	2955-4	2955-5	2955-6					
2956-2	2956-3	2956-4	2956-5	2956-6	2956-7					
2956-8										
8100	8101	8102	8104	8105	8106					
8107	8108	8109	8110	8113	8114					
8115	8117	8118	8119	8121	8122					
8123										
	中 下	2997-1	2998-1	3103-1	3104-1	3105	3106	3175-1	H6	
		3107	3108-1	3109	3110	3111-1	3112	3111-2		
		3113	3119	3120	3121-1	3124-1	3125-1			
		3126-1	3127-1	3175-1	3175-8	3176-1	3177-1			
		3178-1	3192-1	3197	3198	3199-1	3200-1			
		3200-3	乙3201	3201-1	甲3202					
	洗 代	3239-2	3240-2	3241-2	3242	3243-2	3245-2			
		3246-2	3247-2	3273-3	3275-2	3279-2	3280-3			
		3284-2	3290-2	3291-3	3292-3	3298-2	3335-1			
		3340-2	3341-4	3342-2	3343-2	3344-3	3355-2			
		3356-2	3357-2	3358-2	3359-2	3360-2	3484-2			
	仲伊谷田	3485-2	3486-2	3490-3	3490-4	3491-2	3492-2			
		3493-3								

地区・ 区域番号	農用地区域に指定する土地								除外する 土地	備考
B	大 字 海老瀬	通 続	3597-2	3599-2	3635-2	3637-3	3639-2	3640-2		
			3652-2	3653-2						
		下新田	3895-2	4028-1	4028-2	4029-1	4029-2	4030-1	4085-1 (1717の内864)	4041-1
			4031-1	4032-1	4032-2	4032-3	4032-6	4033	4087-1	4041-2
			4034-2	乙4035	4035-1	4035-3	4036-1	4136-2	4088-1	4042-1
			4037-1	4037-2	4037-3	4038	4038-1	4041-1	4089-1	4043-1
			4041-2	4042-1	4043-1	4044-1	4049-1	4049-2	乙4091 (135の内98)	4044-1
			4049-3	4049-6	4050-1	4050-2	4056-1	4056-3	4091-1	
			4056-8	4057-1	4058-1	4058-2	4063-1	4064-1		
			4065-1	4066-1	4067-1	4072-1	4073-1	4073-2	4049-1 (548の内150)	
			4074-1	4078-1	4078-2	4078-3	4079-1	4079-2	4092-2	
			4080	4081	4082-1	4085-1	4087-1	4087-2		
			4088-1	4089-1	4090-1	乙4091	4091-1	4099-1	4066 (981の内600)	
			4099-2	4101-1	甲4101-2	甲4105	4105-2	4106-1	4031-1 (978㎡の内500㎡)	R4
			4106-2	4107-1	4107-2	乙4108	4108-1	4108-3		
			4109-1	4110-1	4111	甲4112	乙4112	4113	4066-1	R6
			4117-1	4118	乙4119	甲4119	4120	4121-1		
			4122	4123-1	4124-1	乙4125	4125-1	4126-1		
			4126-2	4127-1	4127-2	4128-1	4128-4	4129-1		
		4129-4	乙4130	4130-1	4131-1	4131-2	4131-3			
		4143-2	4191-2							
		小 橋	4562	4571-1	4571-4	4573-1	4574-1	4574-2	4571-4	
			4574-3	4574-4	4574-5	4574-6	4574-7	4574-8		
			4574-9	4574-10	4574-11	4575-2	4575-3	4575-4		
			4575-5	4575-6	4575-7	4575-8	4575-9	4575-10		
			4575-11	4575-12	4575-13	4575-14	4575-15	4575-16		
			4586-1	4586-2						
		仲伊谷田	6109-1	6109-3	6110-1	6120-1	6121-1	6122		
			6123	6124	6125	6126	6127	6128-1		
			6129-1							

地区・ 区域番号									除外する 土地	備考
B	大字 海老瀬	字 仲伊谷田	6130-1	6131-1	6132-1	6133-1	6134-1	6135-1	6185-2	
			6136-1	6137-1	6138-1	6139-1	6140-1	6141-1		
			6142-1	6143	6144	6145-1	6148-1	6149-1		
			6150-1	6151-1	6151-2	6152-1	6153-1	6154-1		
			6155-1	6156-1	6157-1	6158-1	6159-1	6160-1		
			6161-1	6162-1	6163-1	6164-1	6165-1	6172-1		
			6172-2	6172-3	6172-4	6172-5	6184-1	6184-2		
			6184-3	6184-4	6184-5	6185-2	6185-3	6185-4		
			6185-5	6185-6	6187-5	6188-1	6188-2	6188-3		
			6188-4	6188-5	6205-1	6205-2	6205-3	6205-4		
			6205-5	6205-6	6205-7	6205-8	6205-9	6205-10		
			6205-11	6205-12	6205-13	6205-14	6205-15	6205-16		
			6205-17	6205-18	6205-19	6205-20	6205-21	6206-1		
			6206-2	6206-3	6206-4	6206-5	6206-6	6206-7		
			6206-8	6206-9	6206-10	6206-11	6206-12	6206-13		
			6206-14	6206-15	6206-16	6206-17	6206-18	6206-19		
			6206-20	6206-21	6207-1	6207-2	6207-3	6207-4		
			6207-5	6207-6	6207-7	6207-8	6207-9	6207-10		
			6207-11	6207-12	6207-13	6207-14	6207-15	6207-16		
			6207-17	6207-18	6207-19	6207-20	6208-1	6208-2		
			6208-3	6208-4	6208-5	6208-6	6208-7	6208-8		
			6208-9	6208-10	6208-11	6208-12	6208-13	6208-14		
			6208-15	6208-16	6208-17	6208-18	6208-19	6208-20		
			6209-1	6209-2	6209-3	6209-4	6209-5	6209-6		
			6209-7	6209-8	6209-9	6209-10	6209-11	6209-12		
			6209-13	6209-14	6209-15	6209-16	6209-17	6209-18		
			6209-19	6209-20	6209-21	6210-1	6210-2	6210-3		
			6210-4	6210-5	6210-6	6210-7	6210-8	6210-9		
			6210-10	6210-11	6210-12	6210-13	6210-14	6210-15		

地区・ 区域番号									除外する 土地	備考
B	大 字 海老瀬	字 仲伊谷田	6210-16	6210-17	6210-18	6210-19	6210-20	6211-1		
			6211-2	6211-3	6211-4	6211-5	6211-6	6211-7		
			6211-8	6211-9	6211-10	6211-11	6211-12	6211-13		
			6211-14	6211-15	6211-16	6211-17	6211-18	6211-19		
			6211-20	6212-1	6212-2	6212-3	6212-4	6212-5		
			6212-6	6212-7	6212-8	6212-9	6212-10	6212-11		
			6212-12	6212-13	6212-14	6212-15	6212-16	6212-17		
			6212-18	6212-19	6212-20	6213-1	6213-2	6213-3		
			6213-4	6213-5	6213-6	6213-7	6213-8	6213-9		
			6213-10	6213-11	6213-12	6213-13	6213-14	6213-15		
			6213-16	6213-17	6213-18	6213-19	6213-20	6213-21		
			6214	6215-1	6215-2	6215-3	6215-4	6215-5		
			6215-6	6215-7	6215-8	6215-9	6215-10	6215-11		
			6215-12	6215-13	6215-14	6215-15	6215-16	6215-17		
			6215-18	6215-19	6215-20	6215-21	6216-1	6216-2		
			6216-3	6216-4	6216-5	6216-6	6216-7	6216-8		
			6216-9	6216-10	6216-11	6216-12	6216-13	6216-14		
			6216-15	6216-16	6216-17	6216-18	6216-19	6216-20		
			6217-1	6217-2	6217-3	6217-4	6217-5	6217-6		
			6217-7	6217-8	6217-9	6217-10	6217-11	6217-12		
			6217-13	6217-14	6217-15	6217-16	6217-17	6217-18		
			6217-19	6217-20	6218-1	6218-2	6218-3	6218-4		
			6218-5	6218-6	6218-7	6218-8	6218-9	6218-10		
			6218-11	6218-12	6218-13	6218-14	6218-15	6218-16		
			6218-17	6218-18	6218-19	6218-20	6219-1	6219-2		
			6219-3	6219-4	6219-5	6219-6	6219-7	6219-8		
			6219-9	6219-10	6219-11	6219-12	6219-13	6219-14		
			6219-15	6219-16	6219-17	6219-18	6219-19	6219-20		
			6219-21	6220-1	6220-2	6220-3	6220-4	6220-5		

地区・ 区域番号									除外する 土地	備考
B	大 字 海老瀬	字 仲伊谷田	6220-6	6220-7	6220-8	6220-9	6220-10	6220-11	6280-15	H16. 9. 14 農業用 施設用地 6282-5
			6220-12	6220-13	6220-14	6220-15	6220-16	6220-17		
			6220-18	6220-19	6220-20	6221-1	6221-2	6221-3		
			6221-4	6221-5	6221-6	6221-7	6221-8	6221-9		
			6221-10	6221-11	6221-12	6221-13	6221-14	6221-15		
			6221-16	6221-17	6221-18	6221-19	6221-20	6221-21		
			6221-22	6221-23	6222-1	6224	6226	6227-1		
			6227-2	6227-3	6227-4	6227-5	6227-6	6227-7		
			6227-8	6263-1	6264-1	6265-1	6266-1	6266-2		
			6266-3	6266-4	6266-5	6267-1	6267-2	6267-3		
			6267-4	6270-1	6270-2	6270-3	6270-4	6270-5		
			6270-6	6270-7	6270-8	6270-9	6271-2	6271-3		
			6271-4	6271-5	6272-1	6272-2	6273-1	6273-2		
			6273-3	6273-4	6273-5	6273-6	6273-7	6273-8		
			6274	6275	6279	6280-1	6280-2	6280-3		
			6280-5	6280-6	6280-7	6280-8	6280-9	6280-10		
			6280-11	6280-15	6281-1	6281-2	6282-1	6282-2		
			6282-3	6282-4	6283-2	6283-3	6283-4	6283-5		
			6283-6	6283-7	6284-1	6284-2	6284-3	6285-1		
			6285-2	6285-3	6285-4	6285-5	6285-6	6285-7		
			6286-1	6286-2	6286-3	6286-4	6286-5	6286-6		
			6286-7	6286-8	6287-1	6288-1	6289-1	6290-1		
			6290-2	6290-3	6290-4	6290-5	6290-6	6290-7		
			6290-8	6290-9	6292-1	6292-2	6292-3	6292-4		
			6292-5	6292-6	6292-7	6458-1	6258-2	6458-3		
			6458-4	6458-5	6459-1	6459-3	6459-4	6459-5		
			6459-1	6459-3	6459-4	6459-5	6470			
			6891-1	6892-1	6897	6898	6899	6900		
			6902	6903-2	6904	6905	6906	6907		

地区・ 区域番号									除外する 土地	備考	
B	大字 海老瀬	字 仲伊谷田	6908	6909	6910	6911	6912	6913			
			6914	6915	6916	6917	6918	6919			
6920			6921	6922	6923-1	6924-1	6925				
6926			6927-1	6928-1	6929	6930	6931-1				
6932-1			6933	6934	6935	6936	6938				
6939			6940	6941	6945	6946	6947				
6948			6949	6950	6951	6952	6953				
6954			6955-1	6956-1	6957-1	6958-1	6959-1				
6961-1			6962-3	6962-4	6962-5	6962-6	6962-7				
6962-11			6962-12	6962-13	6962-14	6963-1	6964-1				
6965-1			6966-1	6967-1	6967-2	6968-1	6969-1				
6970-1			6971-1	6972-1	6973-1	6974-1	6975-1				
6976-1			6977-1	6978-1	6979-1	6980-1	6981-1				
			北	6186-1	6186-2	6186-3	6186-4	6186-5	6187-1	6985-48	
6187-2				6187-3	6187-4	6985-1	6985-37	6985-39	6985-50		
6985-41	6985-43	6985-45		6985-72	6985-85	6985-87	6985-52				
6986-1	6987-1	6988-1		6988-2	6988-3	6989-1	6985-54				
6989-2	6989-3	6989-4		6989-5	6989-6	6989-7	6985-56				
6989-8	6989-9	6990-1		甲6991-1	6991-2	6991-6	6985-59				
6992-1	6992-2	6993-1		6993-2	6994-1	6994-2	6985-61				
6995	6996-1	7146-1		7152	7153	7154	6985-63				
7155	7156	7157		7158	7159-1	7160-1	6985-65				
7161-1	7162-1	7163-1		7164-1	7165-1	7166-1	6985-66				
7167-1	7168-1	7169-1		7170-1	7171-2	7408-1	6985-68				
7410-1	7411-2	7412		7414	7415-1	7415-2	6985-70				
7416	7417	7418		7419-1	7420-2	7421-1	7434-6				
		甲7422		乙7422-2	7426-1	7434-6					

地区・ 区域番号									除外する 土地	備考
B	大 字 海老瀬	字 沼 郷	6437-2	3468-1	6458	6558	6559	6750		農業用施 設用地
			6759-2	6872-1	6872-2	6872-3	6872-4	6872-5		6427-1
			6873-1	6873-3	6873-4	6873-5	6873-6	6873-9		6873-45
			6873-11	6873-12	6873-13	6873-14	6873-15	6873-16		
			6873-17	6873-19	6873-21	6873-22	6873-23	6873-24		
			6873-25	6873-27	6873-28	6873-29	6873-34	6873-35		
			6873-38	6873-39	6873-40	6873-41	6873-44	6873-46		
			6873-48	6873-49	6873-50	6873-51	6873-52	6873-74		
			6873-152	6873-153	6873-154	6873-155	6873-156	6873-157		
			6873-158	6873-159	6873-161	6873-163	6873-164	6873-165		
			6873-166	6873-167	6873-168	6873-169	6873-171	6873-172		
			6873-173	6873-174	6873-176	6873-177	6873-178	6873-179		
			6873-180	6873-181	6873-182	6873-183	6873-184	6873-185		
			6873-187	6873-188	6873-191	6873-194	6873-195	6873-196		
			6873-197	6873-199	6873-200	6873-201	6873-202	6873-203		
			6873-204	6873-205	6873-206	6873-207	6873-208	6873-209		
			6873-211	6873-213	6873-214	6873-215	6873-216	6873-217		
			6873-218	6873-219	6873-220	6873-221	6873-222	6873-223		
			6873-224	6873-225	6873-226	6873-227	6873-231	6873-232		
			6873-233	6873-234	6873-235	6873-236	6873-237	6873-238		
			6873-240	6873-241	6873-242	6873-243	6873-244	6873-245		
			6873-246	6873-248	6873-249	6873-250	6873-251	6873-252		
			6873-253	6873-254	6873-255	6873-256	6873-257	6873-258		
			6873-259	6873-260	6873-261	6873-262	6873-270	6873-271		
			6873-272	6873-273	6873-274	6873-275	6873-276	6873-277		
			6873-278	6873-279	6873-281	6873-282	6873-387	6873-388		
			6873-389	6873-390	6873-391	6873-392	6873-393	6873-394		
			6873-395	6873-396	6873-397	6873-398	6873-399	6873-400		
6873-401	6873-402	6873-404	6873-405	6873-406	6873-408					

地区・ 区域番号								除外する 土地	備考
B	大字 海老瀬	字	6873-409	6873-411	6873-412	6873-413 -1	6873-413 -2	6873-415	6873-403 6873-407 6873-410 6873-414 6873-416 6873-418 6873-419 6873-424 6873-425 6873-468 6873-539 R5編入
		沼郷	6873-417	6873-420	6873-421	6873-422	6873-423	6873-426	
6873-427	6873-428	6873-429	6873-430	6873-431	6873-432				
6873-434	6873-435	6873-437	6873-438	6873-439	6873-440				
6873-441	6873-442	6873-443	6873-444	6873-445	6873-446				
6873-447	6873-448	6873-449	6873-450	6873-451	6873-452				
6873-453	6873-454	6873-455	6873-456	6873-457	6873-458				
6873-459	6873-460	6873-461	6873-462	6873-463	6873-464				
6873-465	6873-466	6873-467	6873-469	6873-470	6873-471				
6873-472	6873-473	6873-474	6873-475	6873-476	6873-503				
6873-534	6873-535	6873-537	6873-538	6873-540	6873-572				
6873-573	6873-576	6873-577	6873-580	6873-581	6873-717				
6873-747	6873-749	6874-1	6874-2	6874-3	6874-4				
6874-5	6874-6	6874-7	6874-8	6875-1	6875-2				
6875-3	6875-4	6875-5	6876-1	6876-2	6876-3				
6876-4	6876-5		6877-1	6877-2	6877-3				
6877-4	6877-5	6877-6	6878-1	6878-2	6878-3				
6879-1	6879-2	6879-3	6879-4	6880-1	6880-2				
6880-3	6880-4	6880-5	6880-6	6880-7	6880-8				
6880-9	6881-1	6881-2	6881-3	6882	6884-1				
6884-2	6873-403	6873-407	6873-410	6873-414	6873-416				
	6873-418	6873-419	6873-424	6873-425	6873-468	6873-539			
	枝沼	7903-1	7934-1	7935-1	7936	7937	7938		
		7939	7940	7941	7942	7943	7944		
		7945	7947	7949	7982-1	7983	7984		
		7985	7986	7987	7988	7989	7990		
		7991	7992	7994-1	7995-1	7996	7997		
		7998	7999	8000	8001	8002	8003		
		8004	8005	8006	8031	8032	8043-1		
		8044-1	8045-1	8047-1	8048-1	8083-1	8084		

地区・ 区域番号									除外する 土地	備考
B	大 字 海老瀬	字 枝 沼	8085 8091 8097	8086 8092 8098-1	8087 8093	8088 8094	8089 8095	8090 8096		

地区・ 区域番号									除外する 土地	備考
C-1	大 字 下五箇	字	53-1	56-1	56-3	57-1	58-1	59		
		五 箇	60	61	62	63-1	64-1	66-1		
			67	68	69	70	71	72		
			73	74-1	75-1	76-1	77-1	78		
			79-1	80-1	81-1	81-2	81-3	82-1		
			83-1	83-2	83-3	84-1	85-1	86-1		
			87-1	88-1	88-2	89-1	89-2	90		
			91	92-1	93-1	94-1	97-1	100		
			101-1	101-2	101-3	102-1	103-1	104		
			105	106-1	106-2					
		川 入	107	108	109	110	111	112-1	175-1 (1,000㎡の 内、500㎡)	
			112-2	113	114	115	116	117		
			118	119	120	121	122	123		
			124-1	124-2	125-1	125-2	126-1	127-1		
			128-1	129-1	130-1	131-1	132-1	133-1		
			133-2	133-3	134-1	135-1	136-1	136-2		
			137-1	138-1	138-2	139-1	139-2	140-1		
			140-2	141-1	142-1	142-2	142-3	143-1		
			143-2	143-3	144-1	144-2	145-1	145-2		
			146-1	146-2	146-3	146-4	147-1	147-2		
			148-1	149-1	149-2	150-1	151-1	152-1		
			153-1	154-1	155-1	156-1	157-1	158-1		
			159-1	160	161	162	163	164		
			165	166	167	168	169-1	169-2		
			170-1	170-2	171	172-1	172-2	173-1		
			173-2	174-1	174-2	175-1	176-1	176-2		
			177	178-1	178-2	179	180	181		
			182	183	184	185	186	187		

地区・ 区域番号									除外する 土地	備考
C-1	大 字 下五箇	字 川入	188	189	190	191-1	191-2	192-2	200-10 (593㎡の 内500㎡)	H19. 3. 19
			193	194	195	196	199-1	199-2		
			200-1	200-2	200-3	200-4	200-5	200-6		
			200-7	200-8	200-9	200-10	200-11	200-12		
			200-13	200-14	200-15	200-16	200-17	200-18		
			200-19	201	202	203-1	203-2	204		
			205	216-1	216-2	217	218-1	219		
			220-1	220-3	221-1	221-3	222	223		
			224							
		小合地	甲236	237-1	239-1	241-1	256-1	260-1	312-1	
			260-2	260-3	261-1	300-1	300-2	300-3		
			300-4	301	302-1	303	304	305		
			306	307-1	308-1	309	310-1	310-2		
			311-1	312-1	313	314-1	315-1	318-1		
			319-1	320-1	321-1	322-1	322-2	323-1		
			324-1	325-1	326-1	326-2	326-3	326-4		
			327	328-1	329-1	330-1	331-1	332-1		
			333-1	334-1	335-1	335-2	336-1	337-1		
			338-1	339-1	340-1	341-1	342	343		
			344	345	346-1	347-1	347-2	348		
			349	350	351	352	353	354-1		
			355							
		中道	356	357	358	359	360-1	360-2		
			360-3	360-4	361	362	363	364-1		
			364-2	364-3	365	366	367	369-1		
			370-1	370-2	371	372	373-1	373-2		
			374-1	374-3	375	376-1	376-2	377		

地区・ 区域番号									除外する 土地	備考
C-1	大 字 下五箇	字 中 道	378	379-1	379-2	380-1	381-1	381-2		農業用 施設用地
			382-1	382-2	383-1	383-2	383-3	384		413
			385	386-1	387-1	388	389	390-1		414
			390-2	391-1	391-2	392	393	394		415
			395	396	397-1	397-2	397-3	398		
			399	400	401-1	401-2	402	403		
			404-1	405-1	405-2	406	407-1	407-2		
			408	409-1	409-2	410-1	411-1	411-2		
			412	416-1	416-2	416-3	417	418-1		
			418-2	418-3	418-4	419	420	421		
			422	423	424-1	424-2	424-3	425		
			426	427-1	428	429	430-1	430-2		
			430-2	430-3	431-1	431-2	432	433		
			434-1	435-1	435-2	435-3	436	437		
			438	439	440	441-1	442	443		
			444	445-1	446	447	448	449		
			450	451	452	453	454	455		
			456	457	458-1	458-2	459-1	459-2		
			460	461-1	462	463-1	463-2	464		
			465	466	467	468	469	470		
			471	472	473-1	473-2	474	475		
			476	477	478-1	478-2	479	480		
			481-1	481-2	482-1	482-2	483-1	483-2		
			484-1	484-2	485	486-1	486-2	487-1		
487-2	487-3	487-4	488-1	488-2	489-1					
489-2	490	491	492	493	494					
495-1	495-2	496	497	498	499					

地区・ 区域番号									除外する 土地	備考
C-1	大 字 下五箇	字	500-1	500-2	500-4	501	502-1	503		
		中 道	504-1	504-2	505	506	507	508		
			509	510	511	512-1	512-2	512-3		
			512-4	513	514	515	516-1	516-2		
			517-1	518-1	518-2	519-1	519-2	520		
			521	522	523	524	525	526-1		
			526-2	527	528					
		樋ノ口	529	530	531-1	531-2	532-1	532-2		
			533-1	533-2	534	535	536-1	536-2		
			536-3	537-1	537-2	538	539	540-1		
			540-2	540-3	540-4	541-1	542	543-1		
			543-2	544-1	544-2	545-1	545-2	546-1		
			546-2	547	548	549	550	551-1		
			551-2	551-3	552	553-1	554-1	555		
			556	557	558	559-1	559-2	560		
			561	562	563	564	565	566-1		
			567-1	567-2	568	569	570-1	570-2		
			570-3	571	572-1	572-2	573	574		
			575	576	577	578	579-1	579-2		
			580-1	580-2	581	582	583	584		
			585	586	587	588	589-1	589-2		
			590-1	590-2	591	592-1	592-2	593-1		
			596	597	598-1	598-2	599-1	599-2		
			599-3	600	601-1	601-2	607-1	607-2		
			608-1	608-2	609	610	611-1	611-2		
			612	613	614	614-2	615-1	615-2		
			616-1	616-2	617	620-1	621-1	622-1		

地区・ 区域番号								除外する 土地	備考	
C-1	大 字 下五箇	字	623-1	624-1	625	626	627-1	628-1		
		樋ノ口	629-1	629-2	630-1	631-1	632-1	633-1		
			634-1	634-2	635-1	636-1	637-1	638-1		
			639-1	640-1	695-1	695-2	706-1	707-1		
			707-2	707-3	708	709-1	710-1			
		北 坪	647-1	648-1	649	650	651-1	651-2	818	H18. 9. 1
			651-3	652	653	654	655	656	873-1 (1,385㎡の 内401㎡)	
			657	658	659	660	661	662	(1,385㎡の 内187㎡)	
			663	664	665	666	667-1	667-2		
			668	669	670	671	672-1	672-2	880-1	
			748	750-2	751	752	753	754		
			755-1	755-2	756	757	758	759		
			760	761	761-1	761-2	763	764-1		
			764-2	765-1	765-2	766	767	768		
			769	770	771	772	773	774-1		
			775	778	779	780-1	780-2	781		
			782	783-1	783-2	784	785	786		
			788	789	790	791	792	794-1		
			794-2	795	804	805	806	807		
			808	809	810	813-1	813-2	813-3		
			813-4	814	815-1	815-2	816	817		
			818	832	833	834-1	859-1	859-2		
			860-1	866-1	868-1	乙868-2	873-1	874-1		
			874-2	875-1	880-1	880-2	900-1	900-2		
			901	902	903-1	904	904-1	904-2		
			905-1	905-2	906	907-1	907-2	907-3		
			908	909	910-1	910-2	911	912		
			913	914-1	914-2	915-1	915-2	916-1		

地区・ 区域番号									除外する 土地	備考		
C-1	大 字 下五箇	字 北 坪	916-2	917-1	917-2	918-1	918-2	919-1				
			919-2	920	921	922-1	922-2	923-1				
			923-2	923-3	923-4	924-1	924-2	925-1				
			925-2	926-1	926-2	927-1	927-2	928				
			929	930-1	931-1	1006						
		北 田	932-1	933	934	935-1	935-2	936				
			937-1	937-2	937-3	938-1	938-2	939				
			940	941	942	943	944	945				
			946	947-1	947-2	948-1	949-1	950				
			951	952	953	954	955	956				
			957	958	959	960	961	962				
			963	964	965	966	967	968-1				
			970-1	970-2	971-1	971-2	972	973-1				
			973-2	975	976-1	976-2	977	978-1				
			978-2	1011-1	1011-2	1012	1013	1014-1				
			1014-2	1015-1	1016-1	1016-2	1017-1	1017-2				
			1018	1019-1	1019-2	1020	1021	1022-1				
			1022-2	1023	1024-1	1024-2	1025-1	1026				
			1027-1	1027-2	1028	1029	1030-1	1030-2				
			1031	1032-1	1032-2	1032-3	1032-4	1033-1				
			1033-2	1034	1035-1	1036-1	1037	1038-1				
			1038-2	1039	1040-1	1040-2	1041-1	1041-2				
		1042-1	1042-2	1042-3	1042-4	1043						
		谷新田	1044-1	1044-2	1044-3	1044-4	1044-5	1044-6				
			1044-7	1044-8	1044-9	1045	1046	1047				
			1048	1049-1	1050-1	1050-2	1050-3	1050-4				
			1050-5	1051	1052	1053-1	1053-2	1054				
1055	1056-1		1056-2	1057-1	1057-2	1058-1						

地区・ 区域番号									除外する 土地	備考		
C-1	大 字 下五箇	字 谷新田	1058-2	1059	1066-1	1066-2	1057	1068	1113-2 (485㎡の 内3㎡)	H17. 8. 23		
			1069	1070	1071-1	1072-1	1073-1	1074				
			1075	1076	1077	1078-1	1078-2	1079	1128-2 (2763㎡の 内1252㎡)			
			1080	1081	1082	1083	1084	1085-1				
			1086	1087	1088	1089	1090	1091				
			1092	1093-1	1093-2	1094-1	1094-2	1095				
			1096	1097	1098-1	1098-2	1099	1100				
			1101	1102-1	1103-1	1104-1	1105	1106				
			1107	1108	1109	1110	1113-1	1113-2				
			1117-1	1118-1	1128-1	1128-2	1130-1					
			1132	1133-1	1190-1	1191	1192	1193				
			1194	1195	1196	1197	1198-1	1198-2				
				越戸	1200-1	1201-1	1201-2	1202-1	1203-1		1204-1	
			1205-1		1206-1	1207-3	1208-1	1209	1210-1			
			1210-2		1211	1212	1212-1	1213	1214-1			
			1214-2		1215-1	1215-2	1216	1217-1	1217-2			
			1218		1219-1	1220-1	1221	1222	1223			
			1224		1225	1226	1227	1228	1229-1			
	1229-2	1230	1231-1		1232	1233-1	1233-2					
	1234	1235	1236		1237-1	1237-2	1238					
	1238-1	1239	1240		1241	1242-1	1242-2					
	1243-1	1243-2	1243-3	1244	1245	1246						
	1247	1248	1249	1250-1	1250-2	1251						
	1252-1	1252-2	1253	1254-1	1255-1	1256-1						
	1256-2	1257	1258	1259-1	1259-2	1260-1						
	1260-2	1261-1	1261-2	1261-3	1262-1	1262-2						
	1262-3	1262-4	1263-1	1263-2	1264	1265-1						
1265-2	1266	1267	1268-1	1268-2								

地区・ 区域番号									除外する 土地	備考
C-1	大 字 下五箇	字 中曾根	1269-1	1269-2	1269-3	1270-1	1270-2	1270-3		
			1271-1	1271-2	1272-1	1272-2	1273-1	1273-2		
			1274	1275	1276-1	1276-2	1277-1	1277-2		
			1278	1279	1280	1281	1282	1283		
			1284-1	1284-2	1285-1	1285-2	1286	1287		
			1288	1289	1290	1291	1292-1	1292-2		
			1292-3	1293-1	1293-2	1294-1	1294-2	1295-1		
			1295-2	1296	1297	1298-1	1298-2	1299		
			1300	1301	1302	1303	1304	1305		
			1306	1307	1308-1	1308-2	1309	1310-1		
			1310-2	1310-3	1311	1312	1313-1	1313-2		
			1314-1	1314-2	1314-3	1314-4	1315-1	1315-2		
			1316	1317	1318	1319-1	1319-2	1320-1		
			1321	1322	1323	1324	1325	1326		
			1327	1328-1	1328-2	1329-1	1329-2	1330-1		
			1330-2	1331-1	1331-2	1332-1	1332-2	1333		
			1334	1335	1336-1	1336-2	1337-1	1337-2		
			1338	1339	1340-1	1340-2	1341-1	1341-2		
			1342-1	1342-2	1343-1	1343-2	1344-1	1344-2		
			1345	1346-1	1347	1348-1	1348-2	1349		
			1350	1351	1352	1353	1354	1355		
			1356-1	1356-2	1357-1	1357-2	1358	1359-1		
			1359-2	1360-1	1360-2	1361	1362	1363		
			1363-1	1363-2	1364	1365	1366-1	1366-2		
			1366-3	1366-4	1367-1	1367-2	1368-1	1368-2		
			1369-1	1369-2	1370-1	1370-2	1370-3	1370-4		
			1371-1	1371-2	1372-1	1372-2	1373	1374		
			1375	1376	1377	1378-1	1378-2	1378-3		

地区・ 区域番号									除外する 土地	備考
C-1	大 字 下五箇	字 中曾根	1379-1	1379-2	1380-1	1380-2	1381-1	1381-2		
			1381-3	1381-4	1381-5	1382-1	1383	1384-1		
1384-2	1384-3		1384-4	1385-1	1385-2	1386				
1387	1388-1		1388-2	1389	1390	1391				
1392-1	1392-2		1393	1394	1395-1	1395-2				
1396-1	1396-2		1396-3	1397-1	1397-2	1398				
1399	1400-1		1400-2	1401	1402-1	1402-2				
1402-3	1403-1		1403-2	1404-1	1404-2	1404-3				
1405-1	1405-2		1405-3	1406-1	1406-2	1406-3				
1406-4	1406-5		1406-6	1407-1	1407-2	1407-3				
1407-4	1408-1		1408-2	1409-1	1409-2	1410				
1411	1412		1413	1414-1	1414-2	1415-1				
1415-2	1415-3		1415-4	1416-1	1416-2	1417				
1418	1419-1		1419-2	1420	1421	1422-1				
1423-1	1424-1		1425-1	1425-2	1426-1	1426-2				
1426-3	1426-4		1427-1	1428-1	1429-1	1430-1				
1432-1	1432-2		1433-1	1433-3	1434-1	1434-2				
1435-1	1436-1	1437-1	1437-2	1438-1	1439-1					
1440-1	1441-1	1442-1	1443-1	1444-1	1444-2					
1445-1	1445-2	1445-3	1446-1	1446-2	1447-1					
1447-2	1448-1	1449-1	1504							
		中 妻	1517-1	1517-2	1518	1519	1520	1521	1524-1	H9 農業用施設用地 1516 1526-1
			1522	1523	1524-1	1525-1	1527-1	1528-1	(内238㎡)	
			1529-1	1530-1	1531-1	1534-2	1535-1	1535-2	1525-1	
			1535-3	1536-1	1537-1	1538-1	1538-2	1538-6	(内525㎡)	
			1539-1	1540-1	1541-1	1543-1	1544-1	1545		
			1546	1547	1548-1	1548-2	1550	1551		
			1552	1553	1554	1555	1556-1	1557-1		
		1558	1559-1	1561-1	1562	1563	1564-1			

地区・ 区域番号	農用地区域に指定する土地								除外する 土地	備考	
	大字	字	1565-1	1567-1	1567-3	1568	1569	1570-1			
C-1	下五箇	中妻	1572-1	1573-1	1574	1575-1	1576	1577-1	1567-3	1585-1 (1021㎡の 内117㎡)	
			1578-1	1579-1	1580-1	1581-1	1582-1	1583-1			
			1585-1	1586-1							
	上五箇		1673-1	1674	1675	1676	1677-1	1678-1	1741-3	H30	
			1679-1	1680-1	1680-4	1681-1	1682-1	1682-2	1695-1		
			1683-1	1684	1685	1686-1	1687-1	1688-1	1691-2		
			1688-2	1691-1	1691-2	1691-3	1691-4	1692-1	1691-4		
			1693-1	1694-1	1695-1	1697	1698-1	1698-2	1739-1		
			1699-1	1700-1	1700-2	1701-1	1702-1	1703-1	1739-2		
			1704-1	1705-1	1706-1	1707-1	1707-2	1708-1	1740		
			1708-2	1709	1720-1	1720-3	1720-4	1720-9	1709 (899㎡の 内480㎡)		
			1723	1724	1725	1726	1727-1	1728-1			
			1729	1730	1731-1	1732-1	1733-1	1734-1			
			1735-1	1736	1737	1738-1	1738-2	1739-1			
			1739-2	1740	1741-2	1741-3	1758-1	1759-1			
			1760-1	1760-2	1761	1762	1764	1765			
			1766	1767-1	1767-2	1768-1	1768-2	1769-1			
			1769-2	1770-1	1770-2	1784-1	1784-2	1784-3			
			1784-4	1785-1	1786	1787-1	1787-2	1788			
			1789	1790-1	1790-2	1791-1	1791-2	1792-1			
			1792-2	1793	1795-1	1795-2	1795-3				
		宇奈根	1795-4	1795-5	1795-6	1812	甲1814	1816	1824-1		
			1817	1818-1	1819-1	1819-2	1820	1821			
			1822-1	1823-1	1824-1	1825-1	1828-1	1829			
			1830	1832	1834-1	1834-2	乙1835	1835-1			
			1836-1	1837-1	1838-1						

地区・ 区域番号									除外する 土地	備考
C-2	大 字 大高嶋	字 島悪途	22-2	33-1	34	35	36	37		農業用 施設用地 54-6
			38	39-1	39-2	40	41	42		
			43	44	45	46	47-1	47-2		
48			49	50-1	50-2	51-1	甲52			
52-2			甲54-1	甲54-2	54-3	54-4	54-7			
55			56	甲57	57-2	甲58	58-2			
59			60	61	62-2	63	64			
66			67	68	69-1	69-2	70-1			
70-2			71-1	73-1	73-2	74-1	乙76			
甲76			77	78	79-1	79-2	80			
81			82	83	84	85	86			
87			88-1	88-2	89	90	91-1			
91-2			乙92	甲92	93-1	93-2	乙94			
甲94	94-3	94-4	94-5	95	96-1					
97-1	98-1	102-1	103-1	104	105-1					
106	107-1	108-1	109	110-1	111-1					
112-1	113-1	114-1	115-1	116-1	116-3					
117-1	118-1	119-1	120-1	121-1	122-1					
123-1	124-1	125-1	126-1	127-1	128					
129	130	131	132	133						
	本 郷	甲299-1	甲299-2	299-3	300	3588	3589	294-3	H8	
		3590-1	3591-1	3592	3593	3594	3595 294-3	294-5		
		3596	3597-1	3598-1	3599	3600-1	294-5			
	本 島	554-1	554-2	554-3	554-4	555	559-2	559-16	H30	
		559-6	559-10	559-11	559-16	甲560-1	560-2			
		乙561	561-2	甲561-2	甲561-1-1	甲561-1-2	乙562			
		562-1	562-3	563-1	563-2					

地区・ 区域番号									除外する 土地	備考
C-2	大字 大高嶋	字 八反	623	624-1	722-1	722-3	723-4	723-5	3339	H13
			3303-1	3304	3305	3306	3307	3309	722-3	H18. 3. 20
			3310	3310	3311	3312	3313	3314-1	723-5	
			3317	3318	3319	3320	3321	3322-1		
			3322-2	3323	3324	3325-1	3326-1	3326-2		
			3333-1	3333-2	3334-1	3335	3336	3337		
			3338	3339	3346	3347	3348	3349-1		
			3350-1	3355	3356-1	3357-1	3358-1	3358-3		
			3359-1	3359-3	3360-1	3364-1	3365-1	3366-1		
			3367-1	3368-1	3368-3	3369-1	3370-1	3371-2		
			3372-1	3373-1	3374-1	3375	3376-1	3378-1		
			3379	3380-1	3381	3382	3383-1	3383-2		
			3384	3385	3386	3387	3388	3389		
			3390	3391	3392	3393-1	3393-3	3394-1		
			3394-4	3395	3396	3398	3399	3400		
			3401	3402-1	3402-2	3403-1	3403-3	3404-1		
			3404-3	3405	3406	3407	3408	3409		
			3410	3411-1	3412-1	3413	3414	3416		
			3417	3418	3419	3420-1	3421-1	3421-3		
			3422-1	3422-2	3423	3424	3425	3426		
			3427	3428	3429	3430	3431-1	3431-3		
			3421-1	3432-3	3433	3434	3435	3436		
			3437	3438-1	3439-1	3440-1	3441-1	3441-2		
			3443-1	3443-4	3444-1	3444-3	3445-1			
		坪 呂	3895-1	3896-1	3897-1	3898-1	3899-1	3900-1	3918	農業用施設用地
			3901-1	3902	3903	3904	3905	3906	3919-1	3910-2
			3907	3908	3910-1	3911	3912-1	3918		
			3919-1	3920	3922	3923	3924	3925		
			3926	3927	3928	3929	3931	3932		
			3913	乙1122	1122-3	1123	(H9編入)			

地区・ 区域番号									除外する 土地	備考
C-2	大 字 大高嶋	字	3933	3934	3935-1	3936-1	3937	3938		
		坪 呂	3939	3940	3941	3942-1	3943	3944		
			3945	3946	3947	3951	3952	3953		
			3954	3955	3956	3957	3958	3959		
			3960-1	3961-1	3962	3963	3964	3965		
			3966-1	3967-1	3968-1	3969-1	3970-1	3971-1		
			3972-1	3973-1	3974-1					
		梁 田	1193-1	1193-2	1194	3749-1	3750	3751	3760-1	
			3752	3753	3754	3755	3756-1	3756-2	3812-3	H10
			3757-1	3758	3759-1	3760-1	3760-2	3761	3785-1 (265㎡の 内170㎡)	H18. 3. 20
			3763-1	3764-1	3765-1	3770-1	3771-1	3772-1		
			3773	3774-1	3775-1	3776-1	3777-1	3778-1	3763-1	農業用 施設用地
			3779-1	3780-1	3781-1	3782-1	3784-1	3785-1	3764-1	3762
			3786-1	3787	3788-1	3789-1	3790-1	3791-1	3765-1	3766-1
			3792-1	3798-1	3799	3800-1	3801	3802-1		3767-1
			3803-1	3805-1	3806-1	3807-1	3808-1	3809-1		3768-1
			3810-1	3811-1	3812-3	3814-1	3815-1	3816-1		3853-2
			3817-1	3818-1	3819-1	3820-1	3821-1	3822-1		
			3823-1	3824-1	3825-1	3826-1	3827-1	3835		
			3836	3837-1	3838-1	3839-1	3839-2	3840		
			3841	3842-1	3842-2	3843	3844-1	3845-1		
			3846-1	3846-2	3847-1	3848-1	3849	3850		
			3851-1	3852-1	3853-1	3854	3855	3856-1		
			3857	3858	3859	3860	3861	3862		
			3871	3872	3873	3874	3875	3876		
			3877-1	3879-1	3881-1	3882-1	3883	3884-1		
			3885-1	3886-1	3888-1	3889-1	3890-1	3891-1		
			3892-1	3893-1	3894-1					

地区・ 区域番号									除外する 土地	備考
C-2	大 字 大高嶋	宇那根	1327-1	1327-8	1328-1	1329-1	1329-2	1330-1	1330-1 1330-2	H16. 9. 14
			1330-2	1330-4	1330-7	1332	1333-1	1334-1		
			1335	1336-1	1339-3	1339-4	1339-5	1339-6		
			1339-7	1339-8	1340	1341	1343-2	1344-1		
			1345-1	1348-1	1348-3	1349-2	1350	乙1351		
			1351-3	1352-2	1353	1354	1355	1357-1		
			1357-2	1358-2	1359-1	1359-2	1360-1	1361-1		
			1361-2	1362-2	1364-1	1364-2	1364-3	1365-1		
			1367	1393-1	1393-2	1394	1395	1396		
			1397	1398-1	1402-1	甲1405	1406	甲1407		
			1409-1	1409-2	1410	1411	1412-1	1413-1		
			1425-1	1426-1	1427-1	1427-2	1427-3	1428-1		
			1428-2	1428-3	1429-1	1429-2	1429-3	1430-1		
			1431-1	1431-2	1432-1	1432-2	1432-3	1433-1		
			1433-2	1433-3	1433-4	1433-5	1434-1	1435-1		
	1435-2	1436-1	1437-1	1439-1	1440-1	1440-2				
	1441-1	1442-1	1443-1	1444-1	1445-1	1446-1				
	1447-1	1448-1	1449-1	1450-1	1450-2	1450-3				
	1450-4	1451-1	1452	1453	1454-1	1454-2				
	1454-3	1455-1	1455-2	1456-1	1456-9	1456-10				
	1456-11	1456-12								
	高 島	1457-1	1458-1	1459	1460	1461	1462-1			
		1462-2	1463	1464	1465	1466-1	1467			
		1468	1469	1470	1471-1	1472-1	1473			
		1474-1	1474-2	1475-1	1475-2	1476-1	1477			
		1478	1479	1480	1481	1482-1	1483-1			
		1484	1485	1486	1487	1488	1489			
		1490	1491	1492	1493	1494	1495-1			
	1497	1498	1499	1500	1501	1502				

地区・ 区域番号									除外する 土地	備考
C-2	大字 大高嶋	宇那根	1327-1	1327-8	1328-1	1329-1	1329-2	1330-1	1330-1 1330-2	H16. 9. 14
			1330-2	1330-4	1330-7	1332	1333-1	1334-1		
			1335	1336-1	1339-3	1339-4	1339-5	1339-6		
			1339-7	1339-8	1340	1341	1343-2	1344-1		
			1345-1	1348-1	1348-3	1349-2	1350	乙1351		
			1351-3	1352-2	1353	1354	1355	1357-1		
			1357-2	1358-2	1359-1	1359-2	1360-1	1361-1		
			1361-2	1362-2	1364-1	1364-2	1364-3	1365-1		
			1367	1393-1	1393-2	1394	1395	1396		
			1397	1398-1	1402-1	甲1405	1406	甲1407		
			1409-1	1409-2	1410	1411	1412-1	1413-1		
			1425-1	1426-1	1427-1	1427-2	1427-3	1428-1		
			1428-2	1428-3	1429-1	1429-2	1429-3	1430-1		
			1431-1	1431-2	1432-1	1432-2	1432-3	1433-1		
			1433-2	1433-3	1433-4	1433-5	1434-1	1435-1		
			1435-2	1436-1	1437-1	1439-1	1440-1	1440-2		
			1441-1	1442-1	1443-1	1444-1	1445-1	1446-1		
			1447-1	1448-1	1449-1	1450-1	1450-2	1450-3		
			1450-4	1451-1	1452	1453	1454-1	1454-2		
			1454-3	1455-1	1455-2	1456-1	1456-9	1456-10		
			1456-11	1456-12						
		高鳥	1457-1	1458-1	1459	1460	1461	1462-1		
			1462-2	1463	1464	1465	1466-1	1467		
			1468	1469	1470	1471-1	1472-1	1473		
			1474-1	1474-2	1475-1	1475-2	1476-1	1477		
			1478	1479	1480	1481	1482-1	1483-1		
			1484	1485	1486	1487	1488	1489		
			1490	1491	1492	1493	1494	1495-1		
			1497	1498	1499	1500	1501	1502		

地区・ 区域番号									除外する 土地	備考	
C-2	大字 大高嶋	字 高鳥	1503	1504	1505	1506	1507	1508			
			1509-1	1509-2	1510-1	1510-2	1510-3	1511-1			
	1511-2	1511-3	1511-4	1512-1	1512-2	1512-3					
	1512-4	1512-5	1512-6	1512-7	1512-9	1513-1					
	1513-2	1513-3	1514-1	1514-2	1515	1516					
	1517-1	1517-2	1517-3	1518-1	1519-1	1520-1					
	1522-1	1522-2	1522-3	1522-4	1522-5	1522-6					
	1522-7	1523-1	1523-2	1523-3	1523-4	1523-5					
	1524-1	1525-1	1525-2	1525-3	1525-4	1526-1					
	1526-2	1526-3	1527-1	1527-2	1527-3	1528-1					
	1528-2	1528-3	1528-4	1529-1	1529-2	1529-3					
	1530-1	1530-2	1530-3	1530-4	1530-5	1530-6					
	1531-1	1531-2	1531-3	1532-1	1532-2	1533-1					
	1533-2	1534-1	1534-2	1534-3	1535-1	1535-2					
	1536-1	1536-2	1537	1538-1	1539-1	1539-2					
	1540-4	1540-5	1540-6	1554-1	1554-2	1555					
	1556	1557	1558-1	1558-2	1560-8	1560-9					
	1560-10	1560-11	1575-2	1575-3	1575-4	1640-3					
		1640-4									
		北根	1837	1838	1839	1840	1841-1	1841			1854
			1842-1	1843	1844	1845-1	1846-1	1847	1855		
			1848	1849	1850	1851	1852	1853	1856		
			1854	1855	1856	1857-1	1857-2	1858			
			1859-1	1859-2	1860	1861	1862	1863			
			1864	1865	1866	1867	1868	1870-1			
			1870-2	1871-1	1871-2	1872-1	1872-2	1873-1			
			1873-2	1873-3	1873-4	1874	1875	1876			
			1877	1878	1879	1880	1881	1882			

地区・ 区域番号									除外する 土地	備考
C-2	大字 大高嶋	字 北根	1883-1	1883-2	1884	1885	1886	1887		農業用 施設用地
			1888	1889	1890	1891	1892	1893		1899-2
1894-1	1894-2		1895-1	1895-2	1895-3	1895-4				
1895-5	1896-1		1896-2	1896-3	1896-4	1896-5				
1896-6	1897-1		1898-1	1898-2	1898-3	1899-1				
1899-3	1899-4		1899-5	1899-6	1900-5	1900-7				
1900-8	1903		1904-2	1905	1906	1907				
1908	1909-1		1909-2	1910-1	1911	1912-1				
1912-2	1913-1		1914	1915	1916	1917				
1918	1919-1		1920	1921	1922	1923-1				
1923-2	1924-1		1925-1	1925-2	1925-3	1926				
1927-1	1927-2		1928-1	1929-1	1930	1931				
1932	1933		1934	1935	1935-1	1936				
1937	1938		1939	1940	1941	1942				
1943-1	1943-2		1944-1	1944-2	1944-3	1945-1				
1945-2	1945-3		1946	1947	1948-1	1948-2				
1949-1	1949-2		1950	1951	1952	1953				
1954-1	1955-1		1956-1	1956-2	1957-1	1957-2				
1958	1959-1		1959-2	1960	1961-1	1961-2				
1963-1	1963-2	1964	1965	1966	1967					
1968	1969	1970	1971	1972	1973					
1974	1975	1976-1	1977-1	1978	1979					
1980	1981	1982	1983-1	1984-1	1985					
1986	1987	1988	1989-1	1990-1	1991					
1992	1993	1994-1	1994-2	1995-1	1995-2					
1996	1997	1998	1999							
	番塚	2001	2002	2003	2004	2005	2006-1			
		2006-2	2006-3	2009	2010	2011	2012			
		2013	2014-1	2015	2016	2017	2018			

地区・ 区域番号									除外する 土地	備考
C-2	大 字 大高嶋	字 番 塚	2019	2020	2021	2022	2023-1	2024-1		
			2025-1	2026	2027	2028	2029	2030		
2031			2032	2033	2034-1	2035-1	2036			
2037			2038	2039	2040	2041	2042			
2043-1			2043-2	2044-1	2044-2	2045	2046			
2047			2048	2049	2050-1	2050-2	2051-1			
2051-1			2052	2053	2054	2055	2056			
2056-3			2057	2058	2059-2	2060-1	2061			
2062			2063	2064	2065	2066	2067-1			
2068-1			2069-1	2070	2071	2072-1	2073-1			
2074			2075-1	2076-1	2077	2078	2079			
2080			2081-1	2081-2	2082-2	2083-1	2083-2			
2084			2085-1	2085-2	2086	2087-1	2087-2			
2088-1			2089-1	2090-1	2091-1	2091-2	2092-1			
2093-1			2094-1	2094-2	2094-3	2095-1	2096			
2097-1			2098-1	2099-1	2099-3	2099-4	2100-1			
2101-1			2102-1	2103-1	2104-1	2105-1	2106-1			
2107-1			2108-1	2109-1	2110-1	2110-2	2111-1			
2112			2113	2114	2115	2116	2117			
2118	2119-1	2151-2								
	谷 中	2122-1	2122-2	2123	2124	2125	2126			
		2127	2128	2129	2130	2131	2132			
		2133-1	2133-2	2133-3	2134	2135	2136-1			
		2136-2	2137	2138	2139	2140	2141			
		2142	2143	2144	2145	2146	2147			
		2148-1	2148-2	2149	2150	2151	2152			
		2153	2154	2155	2156-1	2156-2	2157			

地区・ 区域番号									除外する 土地	備考
C-2	大 字 大高嶋	字 谷 中	2158	2159	2160	2161	2162	2163		
			2164	2165	2166	2167	2168	2169		
			2170-1	2171-1	2172-1	2173-1	2174	2175		
			2176	2177-1	2177-2	2178	2179-1	2179-2		
			2180	2181	2182	2183	2184	2185		
			2186-1	2187	2188	2189	2190	2191		
			2192	2193	2194	2195	2196	2197-1		
			2198-1	2199-1	2200-1	2201-1	2202-1	2202-3		
			2203-1	2204-1	2205-1	2206-1	2206-2	2206-3		
			2206-4	2207-1	2207-2	2208-1	2209-1	2210-1		
			2211-1	2212-1	2213-1	2214-1	2215-1	2215-2		
			2216-1	2217-1	2218-1	2219-1	2219-2	2219-3		
			2220-1	2221-1	2222	2223-1	2224-1	2225-1		
			2225-2	2225-3	2226	2227-1	2228-1	2228-2		
			2229-1	2230-1	2231-1	2232-1	2233-1	2234-1		
			2235-1	2236-1	2237-1	2238-1	2239-1	2240-1		
			2241-1	2242-1	2243-1	2244-1	2245-1	2246		
			2247-1	2247-2	2248	2249	2250	2251		
			2252	2253-1	2254	2255	2256-1	2257-1		
			2258-1	2259-1	2260-1	2260-2	2261-1	2262-1		
			2263-1	2264	2265-1	2265-2	2266-1	2266-2		
			2267-1	2268-1	2269-1	2270-1	2271-1	2272-1		
			2272-1	2273	2274-1	2275-1	2276-1	2277-1		
			2278-1	2279-1	2280-1	2281-1	2282-1	2283-1		
			2284-1	2284-2	2286	2287-1	2287-2	2289		
			2290-1	2290-2	2291-1	2292-1	2293-1	2294-1		
			2295-1	2296	2297-1	2298-1	2299-1	2300-1		
		2301-1	2302-1	2303-1	2304-1					

地区・ 区域番号									除外する 土地	備考				
C-2	大 字 大高嶋	字 薬師裏	2305-1	2305-2	2306	2307-1	2307-2	2307-3						
			2307-4	2308-1	2308-2	2309-1	2310-1	2311-1						
			2312-1	2313	2314-1	2317-1	2317-2	2318-1						
			2319	2320-1	2321-1	2322-1	2323-1	2323-3						
			2324-1	2324-3	2325	2326	2327	2328						
			2329-1	2329-2	2330	2331-1	2331-2	2332						
			2333	2334	2335	2336	2337	2338						
			2339-1	2339-2	2340	2341	2342	2343-1						
			2343-2	2344	2345	2346	2347	2348						
			2349-1	2349-2	2349-3	2349-4	2350	2351-1						
			2351-2	2352	2353	2354-1	2354-2	2355						
			2356	2357	2358	2359	2360	2361						
			2362-1	2362-2	2363	2364-1	2364-2	2364-3						
			2365-1	2365-2	2366-1	2366-2	2366-3	2367-1						
			2367-2	2368	2369-1	2369-2	2369-3	2370						
			2371	2372	2373	2374	2375-1	2375-2						
			2376	2377	2378	2379	2380	2381						
			2382	2383	2384	2385	2386	2387-1						
			2387-2	2388	2389	2390	2391-1	2391-2						
			2392-1	2392-2	2393-1	2393-2	2394-1	2394-2						
			2394-3	2394-4	2395	2396	2397	2398						
			2399	2400	2401	2402	2403-1	2403-2						
			2404	2405	2406	2407	2408	2409						
			2412	2413	2414	2415	2416	2417						
			2418	2419	2420	2421	2422	2423						
			2424	2425	2426-1	2426-2	2427	2428						
			2429	2430	2431	2432	2433	2434						
			2435	2436	2437	2438	2439	2440						
					2315-1	2316-1								

地区・ 区域番号									除外する 土地	備考	
C-2	大 字 大高嶋	字 薬師裏	2441	2442	2443	2444	2445	2446			
			2447	2448-1	2448-2	2449	2450	2451			
2452			2453	2454	2455	2456	2457				
2458			2459	2460	2461	2462	2463				
2464-2			2465	2466	2467	2468	2469				
2470			2471	2472	2473	2474-1	2474-2				
2475			2476	2477	2478	2479-1	2479-2				
2480-1			2480-2	2481	2481-1	2481-2	2483				
2484			2485-1	2485-2	2486	2487	2488-1				
2488-2			2489	2490-1	2491-1	2492-1	2493-1				
2439-2			2439-3	2439-4	2494-1	2495-1	2496-1				
2497			2498-1	2499	2500	2501-1	2502-1				
2503-1			2504	2505-1	2506-1	2507-1	2508				
2509-1			2510-1								
			深 吉	2511-1	2511-2	2512-1	2512-2	2512-3	2512-4		
				2512-5	2512-6	2512-7	2512-8	2513	2514		
	2515	2516		2517	2518	2519	2520				
	2521	2522-1		2522-2	2523	2524	2525				
	2526	2527		2528	2529	2530	2531				
	2532	2533		2534	2535	2536	2537-1				
	2537-2	2538		2539	2540	2541	2542				
	2543-1	2543-2		2544	2545	2546	2547				
	2548	2549		2550-1	2550-2	2551	2552				
	2553	2554-1		2554-2	2555	2556	2557				
	2558	2559-1		2559-2	2560	2561	2562				
	2563	2564		2565	2566	2567	2568				
	2569	2570		2571	2572	2573	2574				
	2575	2576		2577	2578	2579	2580				

地区・ 区域番号									除外する 土地	備考
C-2	大 字 大高嶋	字 深 吉	2581	2582	2583	2584-1	2584-2	2585		
			2586	2587	2588	2589	2590	2591-1		
2591-2			2591-3	2592	2593	2594	2595			
2596			2597	2598	2599	2600	2601-1			
2602-1			2603-1	2604-1	2605-1	2606-1	2606-2			
2607-1			2608-1	2608-2	2609-1	2610-1	2611-1			
2612-1			2613-1	2614-1	2615-1	2616	2638			
			丸谷新田	2756	2757	2758	2759-1	2759-2	2760	2797-1
	2761-1	2761-2		2761-3	2762	2763-1	2763-2	2798		
	2764-1	2764-2		2764-3	2765-1	2765-2	2766		農業用 施設用地	
	2767	2768		2769-1	2770-1	2771-1	2771-2		2796-1	
	2772	2773		2774	2775-1	2776	2777			
	2778	2779		2780	2781	2782	2783			
	2784-1	2787		2788	2789	2790	2791			
	2792	2793		2794	2795	2797-1	2798			
	2799-1	2800-1		2801-1	2802	2803	2804			
	2805	2806		2807	2808	2809	2810-1			
	2810-2	2811-1		2811-2	282-1	282-2	2813			
	2814-1	2814-2		2815-1	2816-1	2816-2	2817			
	2818-1	2818-2		2819	2820	2821	2822			
	2823	2824-1		2824-2	2824-3	2825-1	2825-2			
	2825-3	2825-4		2826	2827	2828	2829			
	2830	2831-1		2831-2	2832-1	2832-2	2832-3			
	2832-4	2832-5		2833-1	2833-2	2833-3	2833-4			
	2833-5	2833-9		2833-10	2833-11	2833-12	2833-15			
	2834	2835	2836	2837	2838	2839-1				
	2839-2	2839-3	2840-1	2841-1	2841-2	2842-1				
	2842-2	2843	2844	2845	2846-1	2846-2				
		2784-1								

地区・ 区域番号									除外する 土地	備考
C-2	大 字 大高嶋	字	2847	2848	2849	2850	2851	2852		
		丸谷新田	2853	2854-1	2855	2856	2857	2858		
			2859	2860	2861-1	2862	2863	2864-1		
			2864-2	2865-1	2866-1	2866-2	2890-1	2890-2		
			2891-1							
		洗 下	2945	3000	3001	3002	3003	3004		
			3005	3006	3007	3008	3009	3010-1		
			3012-1	3012-2	3013-1	3013-2	3013-3	3013-4		
			3014-1	3015-1	3015-2	3016-1	3016-2	3016-3		
			3016-4	3017-1	3017-2	3018-1	3019-1	3020-1		
			3021-1	3022-1	3023-1	3024-1	3025-1	3026-1		
			3027-1	3028-1	3028-2	3029-1	3030-1	3031-1		
			3031-1	3032-1	3033-1	3034-1	3034-2	3035-1		
			3036-1	3037-1	3038	3039-1	3039-3	3039-4		
			3040-1	3041-1	3041-2	3042-1	3043-1	3044-1		
			3045-1	3046-1	3046-2	3047	3048-1	3048-2		
			3049-1	3049-2	3050-1	3050-2	3051			
			3052-1	3052-2	3053-1	3054	3055	3056		
			3057	3058-1	3058-2	3059	3060	3061		
			3062	3063-1	3063-2	3064	3065	3066		
			3067-1	3067-2	3068	3069	3070	3071-1		
			3071-2	3072	3073	3074-1	3074-2	3075-1		
			3075-2	3076-1	3076-2	3077	3078-1	3079-1		
			3080	3081-1	3081-2	3082-1	3082-2	3083		
			3084	3085	3086	3087	3088	3089		
			3090	3091	3092	3093	3094	3095-1		
			3095-2	3096	3097-1	3097-2	3098	3099		
			3099-2	3100	3101	3102	3103	3104		

地区・ 区域番号									除外する 土地	備考
C-2	大字 大高島	字 洗下	3105	3106	3107	3108	乙3108-2	3109-1		
			3109-2	3110	3111-1	3111-2	3112-1	3112-2		
			3113-1	3113-2	3114	3115	3116-1	3116-2		
			3117	3118	3119	3120	3121	3122		
		沼	3446	3447	3448	3449	3450	3451	3578-1	農業用 施設用地 3559-1
	3452		3453	3454	3455	3456-1	3457-1			
	3458-1		3459-1	3460-1	3461-1	3462-1	3463			
	3464		3465-1	3466-1	3467	3468-1	3469-1			
	3470		3471-1	3472-1	3473	3474-1	3475-1			
	3476-1		3477-1	3478-1	3479-1	3480-1	3481-1			
	3482-1		3483-1	3484	3485	3486	3487			
	3488		3489	3490	3491	3492-1	3492-2			
	3491-1		3495-1	3496	3497	3498	3499			
	3500		3501	3502	3503	3504	3505			
	3506		3507	3508	3509	3510	3511			
	3512		3513	3515	3516	3517	3518			
	3519		3520-1	3520-2	3521-1	3521-2	3522			
	3523		3524	3525	3526-1	3527-1	3528-1			
	3529		3530	3531	3532	3533	3534			
	3535-1		3535-2	3536-1	3537-1	3538	3539			
	3540		3541	3542	3543	3544-1	3545-1			
	3546		3547	3548	3549	3550	3551			
	3552		3553	3554	3555	3556	3557			
	3558		3561	3562	3563	3564	3565			
	3566		3567	3568	3569	3570	3571			
	3572-1		3573-1	3574-1	3575-1	3576-1	3577			
	3578-1		3579-1	3580-1	3582-1	3583-1	3494-1			

#

地区・ 区域番号								除外する 土地	備考	
C-2	大字 大高島	字 沼	3584-1	3585-1						
		権現	3618-1	3619-1	3620-1	3621-1	3622-1	3623-1	3736-3	H18. 3. 20
		3624	3625-1	3626-1	3627	3628-1	3629	(465㎡)		
			3630-1	3631-1	3632-1	3633	3634-1	3635-1		
			3636-1	3637-1	3638-1	3639-1	3640-1	3641-1		
			3642-1	3643-1	3644	3645-1	3646	3647		
			3648	3649-1	3650-1	3651	3652	3653		
			3654	3655	3656	3657	3658	3659-1		
			3660-1	3661	3662	3663-1	3663-2	3664-1		
			3665-1	3666	3667-1	3668-1	3669-1	3670-1		
			3671-1	3672-1	3673-1	3674-1	3675-1	3676-1		
			3677-1	3678-1	3679-1	3679-2	3680-1	3681-1		
			3682-1	3683-1	3684-1	3686-1	3687-1	3688-1		
			3689-1	3690-1	3691-1	3692-1	3693-1	3694-1		
			3694-3	3695-1	3696	3697	3698	3699		
			3700	3701	3702-1	3702-2	3703	3704-1		
			3704-2	3705-1	3706-1	3707-1	3709-1	3710-1		
			3711-1	3712-1	3713-1	3714	3715	3716		
			3717-1	3718-1	3719	3720	3721	3722		
			3723	3724	3725	3726	3727	3728-1		
			3729-1	3730	3731	3732	3733	3734-1		
			3724-2	3736-1	3737-1	3738-1	3739-1	3740-1		
			3741-1	3742-1	3743-1	3744-1	3744-3	3744-4		
			3745-1	3746-1	3747-1	3748-1	3708-1	3736-3		

#

地区・ 区域番号									除外する 土地	備考
C-3	大字 飯野	字 登戸	2-1	3-1	4-1	5-1	6-1	7-1		
			7-2	7-3	8-1	9-1	10-1	11-1		
12-1	13-1	14-1	15-1	16	17-1					
18-1	19-1	20	21	22	23					
24	25-2	26	27	28-1	29-1					
30	31	32	33-1	33-2	34					
35	36	37-1	38-1	39	40					
41-1	41-2	42	43	44	45-1					
46-1	47	48	49	50	51					
52	53-1	53-2	54	55	56					
57-1	58-1	59	60	62	63					
64-1	65-1	66-1	67-1	68-1	69-1					
70-1	71-1	72	73-1	74-1	75					
76	77	79	80	81	82					
86	87	88	89	90	91					
92	93	94	95	96	97					
98-1	99-1	100	101-1	102-1	103-1					
104-1	105	106	107	108	109					
110	111	113	114	115	117-1					
118-1	119-1	120-1	121	122	123					
124	125	126	127	128-1	129-1					
130-1	丙201-2	253-2								
	辻	136-1	137-1	137-2	148	150	151	159-1		
		152	153	155	156	157	158			
		159-1	160	161	162	163	164			
		165	166	415	416	417	418			
		421	423	42	428-1	428-2	429			
		430	432	438	439	440	441			

#

地区・ 区域番号									除外する 土地	備考
C-3	大 字 飯 野	字 辻	442	443	466	467	468	469	730	H15
			470	471	472	473	474	475	731	
			476	477	478	479	480	700	732	
			701	702-1	703	703-1	719	722	755	
			723	724	730	731	732	734	756-1	
			748-1	751	752	754	755	756-1	756-2	
			756-2	757	758-1	759-1	760	762	757	
			763	764	765	766	767	768-1	758-1	
			769	770	771	772	773-1	774	703-1	
			781	782	783	784	785	786-1	(内300㎡)	
	787-1	789	790							
	川 岸	1106-1	1107-1	1108-1	1109-1	1110-1	1111-1	1113-1 1114-1 1115-1		
		1112-1	1113-1	1114-1	1115-1	1116-1	1117-1	1116-1 1135-1 1136-1		
		1118-1	1119-1	1120	1121	1122	1123			
		1124	1125	1126	1127	1128-1	1129			
		1130-1	1131-1	1132-1	1135-1	1136-1	1136-3			
		1137-1								
	新	457-1	458	459	460	461-1	461-5	R4編入		
		490-2	490-3	491-1	491-2	491-3	491-4	524-1		
		501	502	504	505-1	506-1	513	525-2		
		514	515	516	517	518	519	534-2		
		520	521	522	524-2	525-1	525-2			
		525-3	527	528-1	528-2	528-4	528-5			
		529-1	529-2	533-2	533-6	534-1	535			
		536	537-1	537-2	538	539	544-1			
		544-2	545	546	547	548-1	549-1			
		558-1	558-3	559-1	559-2	560-1	560-3			
		561-1	561-2	561-5	561-7	562	563-1			
		563-2	563-3	564-2	564-4	565-1	565-2			
		566-1	566-2	566-3	566-4	567-1	568-1			
568-2		569	570-1	Z585	585-4	1138-1				
1139	524-1			534-2						

地区・ 区域番号									除外する 土地	備考
C-3	大字 飯野	字 新	1140 1146	1141 1147-1	1143-1	1143-2	1144	1145	1143-2 (1411㎡の 内330㎡)	H10
		車口	630-1 635-1 640-2 644 648 652-2 657 661 668 674-1 680 686 692-1	630-3 636-1 640-6 645 649-1 乙.653 658 662-1 669 675-1 681 687	631-1 637-1 甲.641 甲.646 649-3 甲.653 659 663 670 676 682 688	632-1 639-1 乙.641-2 乙.646-2 650 654 660-1 664 671 677 683 689-1	633 639-3 642-1 647-1 651 655 660-2 665 672-1 678 684 690	634-1 640-1 642-2 647-3 652-1 656 660-3 667 673-1 679 685 691		
		松ノ木	1148-1 1154 1160 1166 1173 1180 1186 1192 1199 1204 1211 1217 1225	1149-1 1155 1161 1167 1174 1181-1 1187-1 1193 1200 1205 1212 1219-1 1226	1150 1156 1162 1168 1175-1 1182-1 1188-1 1194-1 1201 1206-1 1213 1220	1151 1157 1163 1169 1177-1 1183-1 1189 1195-1 1202 1207-1 1214 1221	1152 1158 1164-1 1170 1178 1184 1190 1197 1203-1 1208-1 1215 1222	1153 1159 1165-1 1171 1179 1185 1191 1198 1203-2 1209-1 1216 1224	1219-1	H9

地区・ 区域番号									除外する 土地	備考
C-3	大 字 飯 野	字 城	792-1	792-1	795-1	796-1	797-1	798		
			799	800	801	802	804	805		
			806	807	808	828	829	830		
			831	832	833	834	835	853-1		
			854-1	855-1	856-1	857-1	858-1	859-1		
			860-1	861-1	862	863	864	867		
			868	870	871	872	873	874		
			875	876	877	879	880	881		
			882	883	884	885-1	886-1	887-1		
			888-1	889-1	890-1	891-1	892-1	893-1		
			894	895	896	897	898	899-1		
			900-1	901	902	903	904	905		
			906	907	908	909	910	911-1		
			912-1	913-1	914-1	915-1	916-1	917-1		
			918-1	919-1	920-1	921-1	922-1	923-1		
	924-1	925-1	926-1	927-1	928-1	929				
		中	1069	1070	1071-1	1076-1	1077	1078		
			1079	1080	1081	1082	1083	1084		
			1085	1086-1	1087	1089	1090	1091		
			1092	1093	1095	1096	1097	1098		
			1099							
		侍 辺	932	933	934	958	959	960		
			961	962	963	964	965	966-1		
			975-1	976-1	977	978	979	980		
			981	982	983	984-1	989	990		
			992	993	994	995	996	997		
			998-1	999-1	1997-1					
		馬 除	1001-1	1004-1	1005-1	1006	1007	1008		
			1009-1	1010-1	1011-1	1012-1	1013-1	1014-1		

地区・ 区域番号									除外する 土地	備考
C-3	大字 飯野	字 馬除	1015-1	1016-1	1017-1	1018-1	1019-1	1020-1		
			1021-1	1022	1023	1024	1025-1	1026-1		
			1027-1	1028-1	1031-1	1032-1	1033-1	1034-1		
1035-1			1036-1	1037	1038	1039	1040-1			
1041-1			1042-1	1043-1	1044-1	1045-1	1046-1			
1047-1			1048-1	1049	1050-1	1051-1	1052-1			
1053-1			1054-1	1055-1	1056	1057	1058-1			
1059-1			1060-1	1061-1	1062-1	1063-1	1064-1			
1065-1			1066-1	1067-1	1067-2	1068				
			念行	1229-1	1230-1	1231-1	1232	1233		
	1235	1236		1237-1	1237-2	1238-1	1239-1			
	1240	1241		1242	1243	1244	1245			
	1246	1247		1248	1249	1250	1251			
	1252-1	1253-1		1277-1	1279	1280	1281			
	1282	1283-1		1284-1	1285-1	1254	1255			
	1256	1257		1258	1259	1260	1261			
	1262	1263		1264	1265	1266	1267			
	1268	1269		1270	1271	1272	1278			
	岡	1286-1		1287	1288	1289	1290	1291-1	1364-3 (内500㎡)	H6. 5. 22 農業用 施設用地 1099-1 1364-1 1312 R5編入
		1291-2	1292	1293	1294	1295	1296			
		1297	1298	1299-1	1300-1	1301-1	1302			
		1303	1304	1305	1306	1307	1308			
		1309	1310	1311	1313	1314	1315			
		1316	1317	1318	1319	1320	1321			
		1322	1323-1	1324	1325	1326	1327			
		1328	1329	1330	1331	1332	1333			
		1334	1335	1336	1337-1	1338	1339			
		1340	1341-1	1342	1343	1344	1345			
		1346	1347	1348	1349-1	1350-1	1351			
		1352	1353	1354	1355	1356	1357			
		1358	1359-1	1360-1	1361-1	1362-1	1363-1			
	1312	1364-3	1312							

地区・ 区域番号									除外する 土地	備考				
C-3	大字 飯野	字 岡	1369	1370	1371-1	1371-3	1372-1	1374-1	1371-1 (722㎡の 内500㎡)	H12. 9. 18				
			1375	1376	1377	1378	1379	1380		H18. 3. 20				
			1381	1382	1384	1385	1386	1387		1405	H20. 12			
			1388	1389	1390	1391	1392	1396		1396				
			1397	1398	1399	1400	1401	1403						
			1404	1405	1410-1	1412-1	1417-1	1418						
			1425-1	1427	1428	1429	1430	1431						
			1432	1433	1434	1435	1436	1438						
			1439	1440	1441	1445-1	1446-1	1447						
			1448	1449	1453	1454	1455	1456						
			1457	1458	1459	1460	1461	1465						
			1466	1467	1468	1469	1470	1471						
			1472	1473	1474	1475	1476	1477						
			1478	1479	1480	1481	1482	1483						
			1484											
					本	1490	1491	1494-1		1495-1	1496	1497	1529-1	H13
						1501-1	1502-1	1506-1		1507-1	1508-1	1509-1	1524-1	H12
						1510-1	1512-1	1513		1514-1	1514-2	1515		
						1524-3	1526	1527-1		1529-1	1530	1540		
						1541	1610	1611		1627-1	1628	1630-1		
						1631-1	1634	1635-1		1636-1	1637-1	1638		
						1639-1	1640-1	1641-1		1642-1	1643-1	1644-1		
						1645-1	1646	1647-1		1647-2	1647-3	1648		
						1649	1650	1651-1		1657-1	1658	1659		
						1660	1664	1665		1666	1667	1668		
						1669	1670-1	1671-1		1672-1	1673-1	1674-1		
						1680	1681-1	1682-1		1683	1684-1	1684-2		
			1685	1686	1687-1	1688	1689-1	1693						
			1524-1											

地区・ 区域番号									除外する 土地	備考
C-3	大字 飯野	字	1694	1695-1	1696	1697	1698	1699		
		本	1700	1701	1702	1703	1704	1705		
			1706	1709	1711	1488-1				
		大道	1545-1	1547	1549-3	1553	1554	1555	1582 1719 (1097 の内500)	
			1556-1	1557-1	1558-1	1558-2	1559	1560		
			1561	1562	1563-1	1567-1	1568	1569	1549-3	
			1570	1571	1572-1	1579	1580-1	1580-2		
			1582	1583	1584-1	1584-2	1717	1718		
			1719	1720	1721	1729	1730	1731		
			1733	1734						
		南越光	1612-1	1612-3	1613-1	1615-1	1616	1617	1758-1 (874の内 499)	
			1619	1620-1	1621-1	1622-1	1623-1	1624-1		
			1624-2	1625	1626-1	1626-2	1739	1740-1	1771 (1745㎡の内 500㎡)	
			1741-1	1742	1743	1744	1745	1752 1758-1		
			1753	1754-1	1755-1	1756	1757	1758-2		
		1759	1760	1761-1	1762-1	1763	1764			
		1765	1766	1767	1768	1769	1770-2			
		1771	1774	1775	1776	1777	1778			
		1779	1780	1781	1782	1783-1	1784-1			
		1785	1786	1787	1788	1789	1790			
		1791	1792	1793	1794	1795	1800			
		1801	1803	1804-1	1805-1	1806	1807			
		1808	1809	1810	1811	1812	1813			
		1814	1815	1816	1817	1818	1819			
		1820-1	1820-4	1821	1822	1823	1824-1			
		1825-1	1826	1827	1828	1829	1830			
		1831								
	合ノ谷	1840-1	1841-1	1842	1843	1845	1846-1			
		1846-2	1847	1848	1849	1850	1851			

地区・ 区域番号									除外する 土地	備考
C-3	大 字 飯 野	字 合ノ谷	1852	1853	1854	1855	1856	1857		
			1858	1869	1870	1880	1881	1882		
			1883	1884	1885	1886	1887	1888		
			1889	1892	1893	1894	1895	1896		
			1897	1898	1899	1900	1901	1902		
			1930	1931	1932	1933	1934	1935		
			2504	2505	2506	2508	甲2509	2510		
			乙2563	甲2563-1	2564-1	2565	乙2566	甲2566		
			甲2577	乙2577-1						
	北越光	1832	1835	1838	1839	2469-1	2469-2			
		2470	2472	2473	2474	2475	2476-1			
		2477	2478	2479	2480	2481	2482-1			
		2483	2484	2485-1	2485-2	2486-1	2486-2			
		2487-1	2487-2	2488	2489-1	2489-2	2489-3			
		2490	2491	2492	2493	2494	2495			
		2496	2497							

地区・ 区域番号									除外する 土地	備考
D-1	大 字 板 倉	字 稻荷木	1219	1220	1221	1222	1223	1224	1225	H7
			1225	1226	1227	1233	1234	1235	1246-1	H15
1236	1237		1238	1239	1240	1240-2	1246-3	H30		
1246-1	1246-2		1246-3	1247						
		宮 前	536	744-1	744-3	744-4	744-5	乙767		
			甲707	768	769	770	乙771	甲771		
			772	773	乙774	甲774	775-1	776-1		
			785-2	799-1	799-2	799-5	800-1	800-2		
			800-4	801-1	801-2	801-3	802-1	802-2		
			802-3	802-4	803	804	805	806		
			807	808	810-3	812-3	813-5	815		
			817	818	819	820	乙821	甲821		
			乙822	甲822	乙823	甲823	乙824	甲824		
			825	826	827	828	829	830		
			831	832	833	834	836-1	836-2		
			837	838-2	838-3	838-4	838-5	838-6		
			839-1	839-2	840-1	840-2	840-3	841		
			842	甲843	843-2	乙843-2	843-4	844		
			845	846	847-1	847-2	848	849		
			850	851	852	853-1	853-2	甲854		
			854-2	854-3	855-1	855-2	855-4	甲856		
			856-2	856-3	乙857	857-1	857-3	858-1		
			858-2	甲859	859-2	859-3	甲860	860-2		
			860-3	861-1	861-2	乙861-2	861-5	甲862		
			862-2	862-3	863-1	乙864	864-1	864-3		
			865-1	865-2	866-1	866-2	866-3	866-4		
			867-1	867-2	868-1	868-2	甲869	869-2		

○ 藤宮土地改良事業により地名、地番変更(P101宮前～P103藤ノ木)

地区・ 区域番号									除外する 土地	備考
D-1	大 字 板 倉	字 藤 宮	746	767	769	770	775	800	770	H12
			801	802=1	802=2	803	804	805	816	
			806	808	806	816	817-1	817-2	845	
			818	819	820	821	822	823	903-1	
			824	825	826-1	826-2	827	828	903-2	
			829	830	831	836-3	840	842	904	
			843	844	845	846	847	848	746 (1,649 ㎡の内745㎡) 800 R3	
			849	850	851	852	853-1	853-2	952-1	
			854-1	854-2	855	856	867	868		
			869	870	871-1	871-2	872	873		
			874	875	876	880	881	882		
			883	884	886	887	888	889		
			890	891	903=1	903=2	904	905		
			906	907	908	909	910	911		
			912	913	914	915	916	950		
			952-1	952-2	953	954	955	956		
			957	958						

地区・ 区域番号									除外する 土地	備考
D-1	大 字 板 倉	字 宮 前	869-3	甲870	870-2	870-3	乙871	甲871		
			872-1	872-2	乙873	甲873	874	875		
甲876			乙876-1	乙876-2	877-1	877-2	878-1			
878-2			879-1	879-2	880-1	881	乙882			
甲882			883	884	乙885	甲885	886			
乙887			甲887	888	889-1	890	891-1			
892-1			892-2	893-1	893-6	乙894	894-1			
894-3			895-1	895-2	乙895-2	丙895-2	895-4			
895-6			895-9	896-1	897	乙898	898-1			
乙899			899-1	899-2	899-3	乙900	甲900-1			
甲900-2			901	902	903	904	905			
906			907	908	乙909	甲909	911			
912			913	914						
			藤ノ木	915	916	917	918	919	920	
921-1	922-1	923-1		923-2	乙924	甲924				
丙924	丁924	924		925	926	乙927				
甲927	乙928	929		930	931	932				
933	936	937		938	939-1	939-2				
940-1	940-2	941-1		941-2	941-3	甲942-1				
942-3	942-5	乙943		甲943	944	945-1				
乙946	946-1	946-6		947-1	948-1	甲949				
949-2	950	951		952	953	954				
955	956	乙957		甲958	乙958-1	乙958-2				
乙959	甲959	960		961	962-1	962-2				
962-3	963	964		965	966	967				
968	972-1	974		979	980	981				
982	乙985	985-1		乙986	甲986	乙987				

地区・ 区域番号									除外する 土地	備考			
D-1	大 字 板 倉	字 藤ノ木	甲987	乙988	988-1	甲988-2	988-3	989					
			乙990	甲990-1	甲990-2	乙991	甲991	992					
			993-1	994-1	994-2	995-1	995-2	995-3					
			995-4	995-5	995-6	996-1	996-3	997-1					
			997-2	998	999	1000-1	1001-1	1001-2					
			1002-1	1002-2	1002-3	1004-1	1004-2	1005-1					
			1005-3	1006-1	1006-3	1007-2	1007-7	1007-8					
			1010-2										
			徳 摩	1011-3	1017-2	1031	1032	1033			1034	1039 1037 1038	H30
				1035	1036	1037	1038	1039			1063-2		
中耕地	1042	1043-1											
寄 井	1013	1014	1015	1016	1017-1	1018	1060-1 1061-1 1062-1 1063-1 1095 1096 1058 1048 1049 1050	R2					
	1026	1027	1028	1029	1030	1044							
	1045	1046	1047	1048	1049	1050							
	1054	1052	1053	1054	1055	1056							
	1057	1059	1060	1060-1	1061	1061-1							
	1062	1062-1	1063-1	1064-1	1065	1066-1							
	1067-1	1068-1	1068-2	1069	1070-1	1071							
	1072	1073	1074	1079	1080-1	1080-2							
	1080-3	1081	1082	1083	1084	1085							
	1086	1087-1	1087-2	1088	1089	1090-1							
	1090-2	1091	1092-1	1092-2	1093	1096							
	1097	1100	1101	1102-1	1102-2	1103							
	1105-1	1105-2	1106	1107	1108	1109							
	1110-1	1110-2	1111	1112	1113	1785							
	1786	1787	1788	1789-1	1789-2	1790							
1791	1792	1793	1794	1795	1796								
1797	1095	1058											

地区・ 区域番号									除外する 土地	備考
D-1	大 字 板 倉	字 寄 居	1798	1799	1800	1801	1802	1803		
			1804	1805	1806	1808	1809	1810		
			1811	1812	1813	1814	1815	1816		
1817			1818	1819	1820-1	1820-2	1821			
1822			1823	1824	1825	1826	1827			
1828			1829	1830	1831	1832	1833			
1834			1835-1	1835-2	1836	1837	1838			
1836			1840	1842	1843	1844	1845			
1846			1847	1848	1849	1850	1851			
乙1859			乙1862	1889-1	1890-1					
大同前	1852	1914	1915	1916	1917	1918		展来用 施設用地 1982		
	1977	1978	1979	1980-1	1981-1	1985				
	1986	1987	2438	2439	2440	2441-1				
	2441-2	2441-3	2441-4	2441-5	2442-1	2443				
雲 間	2019	2020		乙2022	甲2022	2023		展来用 施設用地 2020-2		
	2024	2025-1	2025-2	2026	乙2027	甲2027				
	2028-1	2028-2	2029	2030-2	2030-3	2030-4				
	2030-5	2030-6	2030-7	2030-8	2030-10	2030-11				
	2030-12	2030-13	2030-14	2030-15	2030-16	2030-17				
	2030-18	2030-19	2030-20	2030-21	2030-22	2030-23				
	2030-24	2030-25	2030-27	2031-1	2031-2	2032-1				
	2032-2	2032-3	2045-1	2331-7	2331-8	2331-9				
	2331-10	2331-11	2331-12	2331-13	2331-14	2331-15				
	2017-1	2017-2	2017-3	2018	2019-1	2019-2				
	2019-3	2019-4	2022-1	2022-2	2023	2025				
	2026-1	2026-2	2026-3	2027-1	2027-2	2027-3				
	2027-4	2027-5	2031-1	2033-1	2033-2	2038-1				
	2038-4	2040-1	2040-2	2044-2	2044-3	2044-4				
	2044-5	2044-6	2044-7	2044-8	2044-9	2046-1				
	2046-2	2046-3	2047-1	2047-2	2048-1	2048-2				
	入ノ山	2361-1	2361-2	2362-1	2363	乙2364	甲2364			
2365		2366	2367	2368	2369	2370				
2371		2372	2373	2374	乙2375	甲2375				
2376-1		2376-2	2377-2	2377-3	2377-4	2378-1				
2360-1		2361	2362-1	2362-2	2362-3	2363-1				
2363-2		2363-3	2363-4	2363-5	2364-1	2364-2				
2365		2366	2367	2368-1	2368-2	2369-1				
2369-2		2369-3	2369-4	2376	2377	2384				

○大同土地改良事業により地名、地番変更（雲間・入ノ山）

+234-5 従前の土地

1234-5 換地

地区・ 区域番号								除外する 土地	備考	
D-1	大 字 板 倉	字 入ノ山	2378-2	2378-3	2378-4	2378-5	2378-6	2378-7	2681-8	H19. 3. 19
			2378-8	2378-9	2378-10	2378-11	2378-12	2378-14	2681-5 2681-1 2681-2 2682	H21. 2. 13 H26. 6. 23
			乙2379	甲2379	2392-1	2392-2	2392-3	2392-4	2683 2684-1 2685-2 2685-3 2686-2 2687-2 2688 2689 2690-1	編入 H29. 7. 26
南久保	2445-1	2446-3	2447-2	2450-2	2451-3	乙2456-1	2520 2480-1 2480-2	H10 H16. 9. 14 "		
	2456-3	2457-1	2457-2	2457-3	2458	2459				
	2463-2	2464-2	2465	2466	2467	2468				
	2469	2470-1	2470-2	2471	2472	2473				
	2474-1	2474-2	2475	2476	2477	2478				
	2479	2480-1	2480-2	甲2481	2482	2483				
	2484	2485	2486	2487-1	2488	2489				
	2497-1	2498	2499	2500-1	2500-2	2501-1				
	2502	2503	2504-1	2504-2	2505	2506				
	2507	2508	2510	2511	2519	2520				
西 原	2603	2604-1	2605-1	2605-2	2606	2607	2620 2650 2617-2 2658-2 2638-1	H10 H11 H16. 9 H20. 7		
	2608	2609-1	2616	2617-1	2617-2	2618				
	2619	2620	2629	2630	2631-1	2631-2				
	2631-3	2632	2633	2634	2635	2636	2619 2643-1 2644-1 2645 2649	H26. 6. 23		
	2637	2638-1		2639-1						
	2640	2641	2643-1	2644-1	2645	2649				
	2650	2651	2652	2653	2654	2655				
	2656	2657	2658-2	2659	2660	乙2661				
	甲2661	2662	乙2663	2663-1	2663-3	2664				
	2665	2666	2667							
	2605-1	2629	2630	2631-1	2631-2	2632				
	2633	2634	2635-1	2635-2	2636	2637				
	2638-1	2638-2	2639-1	2639-2	2639-3	2640				
	2641	2646	2648	2650	2651	2653-1				
	2653-2	2654-1	2654-2	2654-3	2655-2	2656				
2657	2658-1	2658-2	2659							

大同土地改良事業により地名、地番変更（入ノ山・西原）

1234-5 換地

地区・ 区域番号									除外する 土地	備考	
D-1	大 字 板 倉	字 亥ノ子	2671-1	2671-2	2671-3	2672-1	2672-2	2673	2672-1	H19. 3. 19	
			2675-1	2676	2678-1	2693-1	2693-5	2700-1	2673		
				2701	2702-1	2703-1	2704-1	2706-1	2733	H12. 1. 4	
			2710	2711	2712	2713	2714	2715	2701	H11	
			2716	2717	2718	2719	2720	2722	2693-5	H20	
			2723	2724	2725	2726	2727	2728	2728	H22	
			2729	2730	2731	2732	2733	2734	2734	H22	
			2735	2735-3	2735-4	2736			2735	H22	
			2737	乙2738	甲2738	2739-1	2739-2	2740	2671-1	H26	
			2741						2671-2		
									2675-1		
									2676		
									2693-1		
									2710-1	H27	
									2710-2		
							2706-1				
							2707-4	R2			
							2718				
							2720				
							2721-1				
							2722				
							2723				
							2724				
							2725				
							2726				
							2728				
							2733				
							2734				
							2735				
							2736				
							2737				
							2738				
							2739				
		石 塚		2798-9	2844	2845-1	2845-2	2846	2847	2872	H7
				2856	2857	2858-1	2858-2	2859	2860		
				2861	2862	2863	2864-3	2867-1	2867-3		
				2868-1	2868-2	2868-4	2869-1	2869-3	2870-2		
				2870-3	2871-1	2872					
		小太子		2897	甲2898	乙2898	2899	2900	2901	2949-1	
				2911	2912	2913	2914	2915	2916	2901	H8
				2917	2930-3	2931-1	2932-1	2933-1	2934	2911	H10
				2935-1	2935-2	2935-3	2936	2937	2938	2912	
			2939	2940	2941	2942	2943	2944-3	2913		
			2945-1	2945-2	2946-1	2947	2949-1	2950-1			
			2951-1	2952-1	2953-1	2953-2	2957	2958			
			2959	2960	2961	2962	2963-1	2963-2			
			2963-3	2963-4	2963-6	2964-1	2964-2	乙2965			
		丁2965	ホ2965	2965-3							
	槐 戸		2966-2	2966-3	2966-5	2966-8	2966-10	2966-12	1966-17	H14	
			2966-14	2966-15	1966-17	2966-25	2966-27	2966-30	2966-27	H7	
			2966-31	2966-32	2966-33	2986	2987	2988	2966-31		
			2995-1	2996-1	2997-1	2997-2	2998-1	2998-2	2986		
			2998-3	3002-1	3026	3034	3100-1	3102	2987	H9	
			3103						3026		
								3031			
								2966-5	H30		
								2966-12	H30		
								2966-32	H30		

大同土地改良事業により地名、地番変更（入ノ山・西原）

2966-12(623㎡の内200㎡) H13

1234-5 従前の土地

- 1 0 6 -

1234-5 換地

地区・ 区域番号								除外する 土地	備考	
D-1	大 字 板 倉	字 亥ノ子	2671-1	2671-2	2671-3	2672-1	2672-2	2673	2672-1	H19. 3. 19
			2675-1	2676	2678-1	2693-1	2693-5	2700-1	2673	
				2701	2702-1	2703-1	2704-1	2706-1	2733	H12. 1. 4
			2710	2711	2712	2713	2714	2715	2701	H11
			2716	2717	2718	2719	2720	2722	2693-5	H20
			2723	2724	2725	2726	2727	2728	2728	H22
			2729	2730	2731	2732	2733	2734	2734	H22
			2735	2735-3	2735-4	2736			2735	H22
									2671-1	H26
									2671-2	
									2675-1	
									2676	
									2693-1	
							2710-1	H27		
							2710-2			
							2706-1			
							2709-1			
							2710-1			
							2711-1			
							2711-2			
							2712-1			
							2712-2			
							2713			
							2714			
							2715			
							2716			
							2717			
							2707-4	R2		
							(888㎡の内 500㎡			
							2718			
							2720			
							2721-1			
							2722			
							2723			
							2724			
							2725			
							2726			
							2728			
							2733			
							2734			
							2735			
						2736				
						2737				
						2738				
						2739				
						2740				
						2741				
						2701				
						2707-3				
						2707-4				
						2708-1				
						2708-3				
						2708-5				
						2709-1				
						2710-1				
						2710-2				
						2711-1				
						2711-2				
						2712-1				
						2712-2				
						2713				
						2714				
						2715				
						2716				
						2717				
						2718				
						2720				
						2721-1				
						2722				
						2723				
						2724				
						2725				
						2726				
						2728				
						2733				
						2734				
						2735				
						2736				
						2737				
						2738				
						2739				
						2740				
						2741				
						2701				
						2707-3				
						2707-4				
						2708-1				
						2708-3				
						2708-5				
						2709-1				
						2710-1				
						2710-2				
						2711-1				
						2711-2				
						2712-1				
						2712-2				
						2713				
						2714				
						2715				
						2716				
						2717				
						2718				
						2720				
						2721-1				
						2722				
						2723				
						2724				
						2725				
						2726				
						2728				
						2733				
						2734				
						2735				
						2736				
						2737				
						2738				
						2739				
						2740				
						2741				
						2701				
						2707-3				
						2707-4				
						2708-1				
						2708-3				
						2708-5				
						2709-1				
						2710-1				
						2710-2				
						2711-1				
						2711-2				
						2712-1				
						2712-2				
						2713				
						2714				
						2715				
						2716				
						2717				
						2718				
						2720				
						2721-1				
						2722				
						2723				
						2724				
						2725				
						2726				
						2728				
						2733				
						2734				
						2735				
						2736				
						2737				
						2738				
						2739				
						2740				
						2741				
						2701				
						2707-3				
						2707-4				
						2708-1				
						2708-3				
						2708-5				
						2709-1				
						2710-1				
						2710-2				
						2711-1				
						2711-2				
						2712-1				
						2712-2				
						2713				
						2714				
						2715				
						2716				
						2717				
						2718				
						2720				
						2721-1				
						2722				
						2723				
						2724				
						2725				
						2726				
						2728				
						2733				
						2734				
						2735				
						2736				
						2737				
						2738				
						2739				
						2740				
						2741				
						2701				
						2707-3				
						2707-4				
						2708-1				
						2708-3				
						2708-5				
						2709-1				
						2710-1				
						2710-2				
						2711-1				
						2711-2				
						2712-1				
						2712-2				
						2713				
						2714				
						2715				
						2716				
						2717				
						2718				
						2720				
						2721-1				
						2722				
						2723				
						2724				
						2725				
						2726				
						2728				
						2733				
						2734				
						2735				
						2736				
						2737				
						2738				
						2739				
						2740				

地区・ 区域番号	板北変更								除外する 土地	備考	
D-1	大 字 板 倉	字 槐 戸	3104	3104-2	3105	3105-2	3105-3	3106-1	3105-3	H7 H30	
			乙3108	甲3108	3109-1	3110-1	3110-2	3111	3106-1		
			甲3112	甲3113	甲3114	乙3115	3116-2	3117-1	3118-1		
			3118-1	3119	3120	3121	3122	3123	3119		
			3124	3125	3126	3128	3130	甲3115	3120 (294㎡の内176㎡)		
			大新田	3142-1	3143-1	3143-2	3144-1	3145	3146		
				3147	3149	3150	3151	3152	3153		
				3154	3155	3156	3157	3158	3159		
				3160	3161	3162	3163	3164	3165		
				3166	3167	3168	3169	3170	3171		
	3172	3173		3174	3175	3176	3177				
	3178-1	3178-2		3179	3180	3181	3182				
	3183	3184		3185	3186	3187	3188				
	3189-1	3190-1		3191-1	3192-1	3193-1	3194-1				
	3195	3196		3197	3198	3199	3200				
	3201	3202		3203	3204	3205	3206-1				
	3206-2	3207		3208	3209	3210	3211				
	3212	3213		3214	3215	3216	3217				
	3218	3219		3220	3221	3222	3223				
	3224	3225		3226	3227	3228	3229				
	3230	3231		3232	3233	3234	3235				
	3236	3237		3238	3239	3240	3241-1				
	3241-2	3242	3243	3244	3245	3246					
	3247	3248	3249	3250	3251	3252					
	3253-1	3253-2	3253-3	3254	3255	3256					
	3257	3258	3259	3260	3261	3262					
	3262-6	3263	3264	3265	3266	3267-1					
3267-2	3268	3269	3242-2								

地区・ 区域番号									除外する 土地	備考		
D-1	大 字 板 倉	字 大新田	3271	3272	3272-1	3272-2	3273	3274				
			3275	3276	3277	3282-1	3283	3284				
			3285	3286	3287	3288	3289	3290				
			3291	3292	3293	3294	3295	3297				
			3298	3299	3300	3302	3303	3304				
			3305	3306	3307	3308	3309	3310				
			3310-5	3311	3312	3313	3314	3315				
			3316	3317	3319	3320	3320-4	3321				
			3322-2	3323	3324	325	3326	3327				
			3328	3329	3330	3331	3332	3333				
			3334	3335	3336	3337	3339	3340				
			3341	3342	3343	3344	3345	3346				
			3347	3348	3349	3349-3	3350	3351				
			3352	3353	3354	3355	3356	3358				
			3359	3360	3361	3362	3363	3364				
			3365	3366	3367	3368	3370	3371				
			3372	3373	3374	3375	3376	3377				
			3378	3379	3380	3382-10	甲3384	乙3384-1			甲3384	
			甲3384-1	乙3384-2	3387	3388-2	3392	3394-7				農業用 施設用地
			3394-14	3403-4	3411-270	3411-271	3411-272	3411-273				3388-2
3411-274	3411-277	3411-278	3411-279									

地区・ 区域番号								除外する 土地	備考
D-1	大 字 板 倉	字 大新田	3411-280	3411-281	3411-282	3411-283-1	3411-283-2		
			3411-284-1	3411-285-1	3411-285-2	3411-322	3411-323		
			3411-324	3411-325	3411-326	3411-327	3411-328		
			3411-329	3411-330	3411-331	3411-332	3411-333		
			3411-334	3411-335	3411-336	3411-337	3411-338		
			3411-339	3411-340	3411-341	3411-348	3411-349		
			3411-350	3411-351	3411-352	3411-353	3411-354		
			3411-355	3411-356	3411-357	3411-358	3411-359		
			3411-360	3411-361	3411-362	3411-363	3411-364		
			3411-365	3411-366	3411-367	3411-368	3411-369		
			3411-370	3411-371	3411-372	3411-373	3411-374		
			3411-375	3411-376	3411-377	3411-378	3411-379		
			3411-380	3411-381	3411-382	3411-384	3411-385		
			3411-386	3411-387	3411-388	3411-389	3411-390		
			3411-391	3411-392	3411-393	3411-394	3411-397		
			3411-398	3411-399	3411-400	3411-402	3411-403		
			3411-404	3411-405	3411-406	3411-407	3411-408		
			3411-872	3411-873	3411-874	3411-875	3411-877		
			3411-878	3411-879	3411-880	3411-881	3411-882		
			3411-883	3411-884	3411-886	3411-887	3411-888		
			3411-889	3411-890	3411-891	3411-892	3411-893		
			3411-894	3411-895	3411-896	3411-898	3411-899		
			3411-900	3411-901	3411-902	3411-903	3411-904		
			3411-905	3411-906	3411-907	3411-908	3411-909		
3411-910	3411-911	3411-912	3411-913	3411-914					
3411-915	3411-916	3411-918	3411-919	3411-920					
3411-921	3411-922	3411-923	3411-925	3411-926					

地区・ 区域番号						除外する 土地	備考	
D-1	大字 板倉	字 大新田	3411-927	3411-928	3411-931	3411-932	3411-933	
			3411-934	3411-963	3411-966	3411-967	3411-968	
			3411-972	3411-973	3411-974	3411-975	3411-976	
			3411-977	3411-978	3411-979	3411-980	3411-981	
			3411-982	3411-983	3411-984	3411-986	3411-987	
			3411-988	3411-989	3411-990	3411-991	3411-992	
			3411-993	3411-994	3411-995	3411-996	3411-997	
			3411-998	3411-999	3411-1001	3411-1002	3411-1003	
			3411-1004	3411-1005	3411-1006	3411-1007	3411-1008	
			3411-1009	3411-1010	3411-1011	3411-1012	3411-1013	
			3411-1014	3411-1015	3411-1017	3411-1018	3411-1019	
			3411-1020	3411-1021	3411-1022	3411-1023	3411-1024	
			3411-1025	3411-1026	3411-1027	3411-1028	3411-1029	
			3411-1030	3411-1032	3411-1033	3411-1034	3411-1035	
			3411-1036	3411-1037	3411-1038	3411-1039	3411-1040	
			3411-1041	3411-1042	3411-1043	3411-1044	3411-1046	
			3411-1047	3411-1048	3411-1049	3411-1050	3411-1051	
			3411-1052	3411-1053	3411-1054	3411-1055	3411-1056	
			3411-1057	3411-1058	3411-1061	3411-1062	3411-1063	
			3411-1064	3411-1065	3411-1066	3411-1067	3411-1068	
			3411-1069	3411-1070	3411-1071	3411-1073	3411-1075	
			3411-1076	3411-1077	3411-1078	3411-1079	3411-1080	
			3411-1081	3411-1082	3411-1083	3411-1084	3411-1085	
			3411-1086	3411-1087	3411-1090	3411-1092	3411-1093	
			3411-1094	3411-1095	3411-1096	3411-1097	3411-1098	
			3411-1099	3411-1100	3411-1101	3411-1104	3411-1105	
			3411-1106	3411-1107	3411-1108	3411-1109	3411-1110	
			3411-1111	3411-1112	3411-1113			

地区・ 区域番号						除外する 土地	備考		
D-1	大 字 板 倉	字 大新田	3411-1114	3411-1115	3411-1118	3411-1120	3411-1121		
			3411-1122	3411-1123	3411-1124	3411-1125	3411-1126		
			3411-1127	3411-1129	3411-1130	3411-1132	3411-1133		
			3411-1134	3411-1135	3411-1136	3411-1137	3411-1138		
			3411-1140	3411-1141	3411-1142	3411-1143	3411-1145		
			3411-1146	3411-1147	3411-1149	3411-1150	3411-1151		
			3411-1152	3411-1153	3411-1154	3411-1156	3411-1161		
			3411-1162	3411-1163	3411-1171	3411-1172	3411-1173		
			3411-1174	3411-1175	3411-1176	3411-1177	3411-1178		
			3411-1179	3411-1180	3411-1181	3411-1182	3411-1183		
			3411-1184	3411-1185	3411-1186	3411-1187	3411-1188		
			3411-1189	3411-1190	3411-1191	3411-1192	3411-1193		
			3411-1194	3411-1195	3411-1196	3411-1197	3411-1198		
			3411-1199	3411-1200	3411-1201	3411-1202	3411-1203		
			3411-1204	3411-1205	3411-1206	3411-1207	3411-1208		
			3411-1209	3411-1210	3411-1211	3411-1212	3411-1213		
			3411-1214	3411-1215	3411-1216	3411-1217	3411-1218		
			3411-1219	3411-1220	3411-1221	3411-1222	3411-1223		
			3411-1224	3411-1225	3411-1226	3411-1228	3411-1229		
			3411-1230	3411-1231	3411-1232	3411-1233	3411-1234		
			3411-1235	3411-1236	3411-1237	3411-1238	3411-1239		
			3411-1240	3411-1241	3411-1242	3411-1243	3411-1244		
			3411-1245	3411-1246	3411-1247	3411-1248	3411-1249		
			3411-1250	3411-1251	3411-1252	3411-1253	3411-1254		
			3411-1255	3411-1256	3411-1257	3411-1258	3411-1259		
			3411-1260	3411-1261	3411-1262	3411-1263	3411-1264		
			3411-1265	3411-1266	3411-1267	3411-1268	3411-1269		
3411-1272	3411-1273	3411-1274	3411-1275	3411-1276					

地区・ 区域番号						除外する 土地	備考	
D-1	大 字 板 倉	字 大新田	3411-1277	3411-1278	3411-1279	3411-1280	3411-1281	
			3411-1282	3411-1283	3411-1284	3411-1285	3411-1286	
			3411-1287	3411-1288	3411-1289	3411-1290	3411-1291	
			3411-1292	3411-1293	3411-1294	3411-1295	3411-1296	
			3411-1297	3411-1298	3411-1299	3411-1300	3411-1301	
			3411-1302	3411-1303	3411-1304	3411-1305	3411-1306	
			3411-1307	3411-1308	3411-1309	3411-1310	3411-1311	
			3411-1312	3411-1313	3411-1314	3411-1315	3411-1316	
			3411-1317	3411-1318	3411-1319	3411-1320	3411-1321	
			3411-1322	3411-1323	3411-1324	3411-1325	3411-1326	
			3411-1327	3411-1328	3411-1329	3411-1330	3411-1331	
			3411-1332	3411-1333	3411-1334	3411-1335	3411-1336	
			3411-1337	3411-1338	3411-1339	3411-1340	3411-1341	
			3411-1342	3411-1343	3411-1344	3411-1345	3411-1346	
			3411-1347	3411-1348	3411-1349	3411-1350	3411-1351	
			3411-1352	3411-1353	3411-1354	3411-1355	3411-1356	
			3411-1357	3411-1358	3411-1359	3411-1360	3411-1361	
			3411-1362	3411-1363	3411-1364	3411-1365	3411-1366	
			3411-1367	3411-1368	3411-1369	3411-1370	3411-1371	
			3411-1372	3411-1373	3411-1374	3411-1375	3411-1376	
			3411-1377	3411-1378	3411-1379	3411-1380	3411-1381	
			3411-1382	3411-1383	3411-1384	3411-1385	3411-1386	
			3411-1387	3411-1388	3411-1389	3411-1390	3411-1391	
			3411-1392	3411-1393	3411-1394	3411-1395	3411-1396	
			3411-1397	3411-1398	3411-1399	3411-1400	3411-1401	
			3411-1402	3411-1403	3411-1404	3411-1405	3411-1406	
			3411-1407	3411-1408	3411-1409	3411-1418	3411-1466	
3411-1467	3411-1468	3411-1469	3411-1470	3411-1471				

3411-1312 R2
(652㎡の内
186.39㎡)

地区・ 区域番号						除外する 土地	備考	
D-1	大 字 板 倉	字 大新田	3411-1472	3411-1473	3411-1474	3411-1475	3411-1476	
			3411-1477	3411-1478	3411-1479	3411-1480	3411-1481	
			3411-1482	3411-1483	3411-1484	3411-1485	3411-1486	
			3411-1487	3411-1488	3411-1489	3411-1490	3411-1492	
			3411-1493	3411-1494	3411-1495	3411-1496	3411-1497	
			3411-1498	3411-1499	3411-1500	3411-1501	3411-1502	
			3411-1503	3411-1504	3411-1505	3411-1506	3411-1507	
			3411-1508	3411-1509	3411-1510	3411-1511	3411-1512	
			3411-1513	3411-1514	3411-1515	3411-1516	3411-1517	
			3411-1518	3411-1519	3411-1520	3411-1521	3411-1522	
			3411-1523	3411-1524	3411-1525	3411-1526	3411-1527	
			3411-1528	3411-1529	3411-1530	3411-1531	3411-1532	
			3411-1533	3411-1534	3411-1535	3411-1536	3411-1537	
			3411-1538	3411-1539	3411-1540	3411-1541	3411-1542	
			3411-1543	3411-1544	3411-1545	3411-1546	3411-1547	
			3411-1548	3411-1549	3411-1550	3411-1551	3411-1552	
			3411-1553	3411-1554	3411-1555	3411-1556	3411-1557	
			3411-1558	3411-1559	3411-1560	3411-1561	3411-1562	
			3411-1563	3411-1564	3411-1565	3411-1566	3411-1567	
			3411-1568	3411-1569	3411-1570	3411-1571	3411-1572	
			3411-1573	3411-1574	3411-1575	3411-1576	3411-1577	
			3411-1578	3411-1579	3411-1580	3411-1581	3411-1582	
			3411-1583	3411-1584	3411-1585	3411-1586	3411-1587	
			3411-1588	3411-1589	3411-1590	3411-1591	3411-1592	
			3411-1593	3411-1594	3411-1595	3411-1596	3411-1597	
			3411-1598	3411-1599	3411-1600	3411-1601	3411-1602	
3411-1603	3411-1604	3411-1605	3411-1606	3411-1609				
3411-1610	3411-1611	3411-1612	3411-1613	3411-1614				

地区・ 区域番号							除外する 土地	備考
D-1	大 字 板 倉	字 大新田	3411-1615	3411-1616	3411-1617	3411-1618	3411-1619	3411-1691 農業用施 設用地 3411-1728
			3411-1620	3411-1621	3411-1622	3411-1623	3411-1624	
			3411-1625	3411-1626	3411-1627	3411-1628	3411-1629	
			3411-1630	3411-1631	3411-1632	3411-1633	3411-1634	
			3411-1635	3411-1636	3411-1637	3411-1638	3411-1639	
			3411-1640	3411-1641	3411-1642	3411-1643	3411-1644	
			3411-1645	3411-1646	3411-1647	3411-1648	3411-1649	
			3411-1650	3411-1651	3411-1652	3411-1653	3411-1654	
			3411-1655	3411-1656	3411-1657	3411-1658	3411-1659	
			3411-1660	3411-1661	3411-1662	3411-1663	3411-1664	
			3411-1665	3411-1666	3411-1667	3411-1668	3411-1669	
			3411-1670	3411-1671	3411-1672	3411-1673	3411-1674	
			3411-1675	3411-1676	3411-1677	3411-1678	3411-1679	
			3411-1680	3411-1681	3411-1682	3411-1683	3411-1684	
			3411-1685	3411-1686	3411-1687	3411-1688	3411-1689	
			3411-1690	3411-1697	3411-1698	3411-1699	3411-1700	
			3411-1703	3411-1704	3411-1705	3411-1706	3411-1707	
			3411-1708	3411-1710	3411-1712	3411-1713	3411-1714	
			3411-1715	3411-1716	3411-1724	3411-1725	3411-1726	
			3411-1727	3411-1728	3411-1730	3411-1731	3411-1732	
			3411-1733	3411-1760	3411-1761	3411-1762	3411-1763	
			3411-1764	3411-1765	3411-1766	3411-1767	3411-1768	
			3411-1782	3411-1783	3411-1784	3411-1785	3411-1786	
			3411-1787	3411-1788	3411-1789	3411-1790	3411-1791	
			3411-1792	3411-1793	3411-1794	3411-1795	3411-1796	
			3411-1797	3411-1798	3411-1799	3411-1800	3411-1801	
			3411-1801	3411-1802	3411-1803	3411-1804	3411-1805	
3411-1806	3411-1807	3411-1808	3411-1691					

地区・ 区域番号							除外する 土地	備考	
D-1	大字 板倉	字 大新田	3411-1809	3411-1810	3411-1811	3411-1812	3411-1813	3411- 2296	
			3411-1814	3411-1815	3411-1816	3411-1817	3411-1818	3413-14	
			3411-1819	3411-1820	3411-1821	3411-1822	3411-1823	3413-19	
			3411-1824	3411-1825	3411-1826	3411-1827	3411-1828	3413-15 (3282㎡の 内926.5㎡)	
			3411-1829	3411-1830	3411-1831	3411-1832	3411-1833	3413-7	
			3411-1834	3411-1835	3411-1836	3411-1837	3411-1838	3413-8-1	
			3411-1839	3411-1840	3411-1841	3411-1842	3411-1843	3413-8-2	
			3411-1844	3411-1845	3411-1846	3411-1847	3411-1848	3413-66	
			3411-1849	3411-1850	3411-1851	3411-1852-2	3411-1854	H9	
			3411-1855	3411-1856	3411-1857	3411-1858	3411-1930		
			3411-1931	3411-1932	3411-1933	3411-1935	3411-1936		
			3411-1937	3411-1938	3411-1941	3411-1976	3411-2077		
			3411-2093	3411-2097	3411-2098	3411-2099	3411-2100		
			3411-2104	3411-2105	3411-2106	3411-2107	3411-2108		
			3411-2109	3411-2110	3411-2111	3411-2114	3411-2115		
			3411-2116	3411-2117	3411-2118	3411-2119	3411-2120		
			3411-2121	3411-2128	3411-2129	3411-2130	3411-2131	3413-39	
			3411-2136	3411-2137	3411-2141	3411-2142	3411-2147	3413-40	
			3411-2148	3411-2149	3411-2151	3411-2152	3411-2153	3413-41	
			3411-2154	3411-2190	3411-2193	3411-2214	3411-2226	3413-42	
			3411-2228	3411-2275	3411-2276	3411-2277	3411-2296	3413-43	
			3412-69	3413-2	3413-3	3413-4	3413-7	3413-44	
			3413-12	3413-13-2	3413-13-3	3413-14	3413-15	3413-63	
			3413-16	3413-19	3413-20	3413-21	3413-26	3413-65	
			3413-27	3413-32	3413-33	3413-34	3413-35	3413-66	
			3413-37	3413-38	3413-39	3413-40	3413-41	3413-67	
			3413-42	3413-43	3413-44	3413-46	3413-50	3413-68	
			3413-51	3413-54	3413-55	3413-56	3413-57	3413-69	
			3413-58	3413-60	3413-61	3413-62	3413-63	3413-70	
			3413-69	3413-70	3413-72	3413-75	3413-85	3413-72	
			3413-8-1	3413-8-2				3413-75	
								3413-64	
								R元	

地区・ 区域番号								除外する 土地	備考
D-1	大 字 板 倉	字 大新田	3429-90	3429-91	3429-92	3429-93	3429-94		
			3429-95	3429-96	3429-97	3429-98	3429-99		
			3429-100	3429-140	3429-141	3429-142	3429-143		
			3429-144	3429-145	3429-146	3429-147	3429-148		
			3429-149	3429-151	3429-152	3429-153	3429-154		
			3429-155	3429-156	3429-157	3429-158	3429-159		
			3429-160	3429-161	3429-214	3430-1	3430-2		
			3430-3	3430-4	3430-5	3430-6	3430-7		
			3430-8	3430-9	3430-10	3430-11	3430-12		
			3430-13	3430-14	3430-15	3430-16	3430-17		
			3430-18	3430-19	3430-20	3430-21	3430-22		
			3430-23	3430-24	3430-25	3430-26	3430-27		
			甲3430-27-4	甲3430-27-5	甲3430-27-6	3430-28	甲3430-28-2		
			3430-29	3430-30	3430-31	3430-32	3430-33		
			3430-34	3430-35	3430-36	3430-37	3430-38		
			3430-39	3430-67	3430-68	3430-69	3430-70		
			3430-71	3430-72	3430-73	3430-74	3430-75		
			3430-76	3430-77	3430-78	3430-79	3430-80		
			3430-81	3430-82	3430-83	3430-84	3430-85		
			3430-86	3430-87	3430-88	3430-89	3430-90		
			3430-91	3430-92	3430-93	3430-94	3430-95		
			3430-96	3430-97	3430-98	3430-99	3430-100		
			3430-140	3430-141	3430-142	3430-143	3430-144		
			3430-145	3430-146	3430-147	3430-148	3430-149		
			3430-150	3430-151	3430-152	3430-153	3430-154		
			3430-155	3430-156	3430-157	3430-158	3430-159		
			3430-160	3430-161	3430-162	3430-163	3430-164		
			3430-165	3430-166	3431-1	3431-2	3431-3		

地区・ 区域番号						除外する 土地	備考			
D-1	大字 板倉	字 大新田	3431-4 3431-9 3431-13-3 3431-19 3431-24 3431-29 3431-132 3431-137 3431-142 3431-147 3431-152 3431-157 3431-162 3431-167 3431-172 3431-177 3431-182 3431-187 3431-192 3431-197	3431-5 3431-10 3431-15 3431-20 3431-25 3431-30 3431-133 3431-138 3431-143 3431-148 3431-153 3431-158 3431-163 3431-168 3431-173 3431-178 3431-183 3431-188 3431-193 3431-198	3431-6 3431-11 3431-16 3431-21 3431-26 3431-31 3431-134 3431-139 3431-144 3431-149 3431-154 3431-159 3431-164 3431-169 3431-174 3431-179 3431-184 3431-189 3431-194	3431-7 3431-13-1 3431-17 3431-22 3431-27 3431-72 3431-135 3431-140 3431-145 3431-150 3431-155 3431-160 3431-165 3431-170 3431-175 3431-180 3431-185 3431-190 3431-195 3431-200	3431-8 3431-13-2 3431-18 3431-23 3431-28 3431-73 3431-136 3431-141 3431-146 3431-151 3431-156 3431-161 3431-166 3431-171 3431-176 3431-181 3431-186 3431-191 3431-196 3432-1			
			3432-2 3432-7 3432-12 3432-17 3432-22 3432-27 3432-32 3432-37	3432-3 3432-8 3432-13 3432-18 3432-23 3432-28 3432-33 3432-38	3432-4 3432-9 3432-14 3432-19 3432-24 3432-29 3432-34 3432-39	3432-5 3432-10 3432-15 3432-20 3432-25 3432-30 3432-35 3432-40	3432-6 3432-11 3432-16 3432-21 3432-26 3432-31 3432-36 3432-41			

地区・ 区域番号						除外する 土地	備考		
D-1	大 字 板 倉	大新田	3432-42	3432-43	3432-44	3432-45	3432-46		
			3432-47	3432-48	3432-49	3432-50	3432-51		
			3432-52	3432-53	3432-54	3432-55	3432-56		
			3432-57	3432-58	3432-59	3432-60	3432-61		
			3432-62	3432-63	3432-64	3432-65	3432-66		
			3432-67	3432-68	3432-69	3432-70	3432-71		
			3432-72	3432-73	3432-74	3432-75	3432-76		
			3432-77	3432-78	3432-79	3432-80	3432-81		
			3432-82	3432-83	3432-84	3432-85	3432-86		
			3432-87	3432-88	3432-89	3432-90	3432-91		
			3432-92	3432-93	3432-94	3432-95	3432-96		
			3432-97	3432-98	3432-99	3432-100	3432-101		
			3432-102	3432-103	3432-104	3432-105	3432-106		
			3432-107	3432-108	3432-109	3432-110	3432-111		
			3432-112	3432-113	3432-114	3432-115	3432-116		
			3432-117	3432-118	3432-119	3432-120	3432-121		
			3432-122	3432-123	3432-124	3432-125	3432-126		
			3432-127	3432-128	3432-129	3432-130	3432-131		
			3432-132	3432-133	3432-134	3432-135	3432-136		
			3432-137	3432-138	3432-139	3432-140	3432-141		
		3432-142	3432-143	3432-144	3432-145	3432-146			
		3432-147	3432-148	3432-149	3432-150	3432-151			
		3432-152	3432-153	3432-154	3432-155	3432-156			
		3432-157	3432-158	3432-159	3432-160	3432-161			
		3432-162	3432-163	3432-164	3432-165	3432-166			
		3432-167	3432-168	3432-169	3432-170	3854			
		谷 田	3450-1	3453-1	3454	3455	3456		
	3457	3458	3459	3460	3461				

地区・ 区域番号							除外する 土地	備考	
D-1	大 字 板 倉	字 谷 田	3462	3465-1	3466	3467	3468		
			3469	3470	3471	3472	3473		
			3477-1	3478	3479	3480	3481		
			3482	3483	3484	3485	3487-1		
			3488-1	3489-1	3490-1	3491-1	3492-1		
			3494-1	3495-1	3496	3497	3498		
			3499	3500	3501	3502	3503		
			3504	3508	3509	3510	3511		
			3512	3513	3514	3516	3517		
			3518	3519	3520	3521	3522		
			3523	3524	3525	3528	3529		
			3530	3531	3534	3536	3537		
			3538	3539	3540	3541	3543		
			3546	3547	3548	3549	3551		
			3552	3553	3554	3555	3556		
			3557	3558	3559	3560	3561		
			3562	3563	3564	3565	3566		
			3568	3569	3570	3571	3572		
			3573	3574	3575	3576	3577		
			3578	3579	3581	3582	3583		
			3584	3585	3586	3588	3589		
			3590	3591	3592	3593	3594		
			3595	3596	3597	3598	3600		
			3602	3603	3605	3606	3607		
3608	3611	3612	3613	3614					
3615	3616	3617	3618	3619					
3620	3621	3622	3623	3624					
3625	3626	3628	3629	3630					

地区・ 区域番号									除外する 土地	備考
D-1	大 字 板 倉	字 大新田	3631	3633	3634	3635	3636	3637		
			3638	3639	3640	3642	3643	3644		
			3645	3646	3647	3648	3649	3650		
			3651	3652	3653	3654	3655	3656		
			3657	3658	3659	3660	3661	3662		
			3663	3664	3665	3666	3667	3670		
			3671	3672	3673	3674	3675	3678		
			3679	3680	3681	3682	3683	3684		
			3687	3688	3689	3690-1	3690-2	3691		
			3692	3693	3696	3698	3699	3701		
			3702	3703	3704	3706	3707	3708		
			3709	3710	3711	3712	3713	3714		
			3715	3716	3717	3718	3719	3720		
			3721	3722	3723	3727	3728	3729		
			3730	3731	3732	3733	3734	3735		
			3737	3739	3740	3742	3743	3744		
			3745	3746	3747	3751	3752	3753		
			3754	3755	3756	3757	3761	3762		
			3763	3764	3765	3766	3767	3768		
			3769	3770	3771	3773	3774	3775		
			3776	3777	3778	3782	3783	3784		
			3785	3786	3787	3788	3789	3790		
			3791	3792	3793	3794	3795	3797		
			3798	3799	3800	3801	3802	3803		
			3804	3805	3806	3807	3808	3813		
			3814	3815	3816	3817	3818	3819		
			3820	3821	3822	3823	3824	3825		
3826	3827	3828	3829	3830	3833					

地区・ 区域番号									除外する 土地	備考
D-1	大 字 板 倉	字 大新田	3834	3835	3836	3837	3838	3839		
			3840	3843	3844	3845	3846	3847		
			3850	3851	3852	3853	3855	3856		
			3857	3858	3859	3860	3861	3862		
			3864	3865	3866	3867	3868	3869		
			3870	3871	3872	3873	3874	3877		
			3878	3879	3880	3881-1	3882	3883		
			3885	3886	3887	3888	3889	3892		
			3893	3894	3895-1	3895-2	3895-3	3895-4		
			3896	3897	3898	3899	3900	3901		
			3902	3903	3904	3905	3907	3908		
			3909	3910	3911	3916	3917	3918		
			3919	3920	3921	3922	3923-1	3923-2		
			3924	3925	3926	3927	3928	3929		
			3930	3933	3935	3936	3937	3938		
			3939	3940	3941	3942	3943	3944		
			3945	3946	3947	3949	3950	3951		
			3952	3953	3954	3955	3956	3957		
			3958	3959	3960	3961	3962	3963		
			3966-1	3967-1	3968-1	3969-1	3970-1	3972-1		
			3972-2	3973	3974-1	3975-1	3976-1	3977		
			3978	3980	3981	3982-1	3983-1	3984-1		
			3985-1	3986-1	3986-2	3987-1	3988-1	3990		
			3991	3992	3993	3994	3995	3996		
			3997	3998	3999	4000	4001	4003-1		
			4004	4005	4006	4007	4008	4011-1		
4012-1	4013-1	4014-1	4015-1	4016	4017					

地区・ 区域番号									除外する 土地	備考
D-1	大字 板倉	字 大新田	4018-1	4019-1	4021-1	4022-1	4023	4024-1		
			4025-1	4026-1	4027-1	4029	4030	4031		
			4032	4033	4034	4035-1	4035-2	4036-1		
			4036-2	4037-1	4037-2	4038	4039	4040		
			4041	4042	4043	4044	4045-1	4045-2		
			4046	4047	4049	4050	4053	4054		
			4055	4056	4057	4058	4059	4060		
			4064	4067	4068	4069	4070	4071		
			4072	4073	4074	4075	4080-1	4081-1		
			4082-1	4083-1	4084	4085-1	4086-1	4087-1		
			4089-1	4090-1	4091-1	4092-1	4093	4094		
			4097	4098	4099	4100	4101	4102		
			4103	4104	4105	4106	4107	4108		
			4109	4110	4111	4112	4113	4115		
			4116	4117	4118	4119				
		谷田	全域							

地区・ 区域番号									除外する 土地	備考	
D-2	大字 岩田	字 花和田	乙1	1-1	丙1-1	丙1-3	2-1	甲2-4			
			2-5	甲3-2	甲3-1-1	甲3-1-2	6-1	乙6-1			
			7-1	乙7-1	7-5	8-1	8-2	9-5			
			10-1	13-2	14-1	15	16-1	17-1			
			18	19	20	21	22	23			
			24	25	26	27	28	29			
			30	31	32-1	34	35	36			
			37	38	39	40	43	44			
			45	53-1	54-1	55-1	56	57-1			
			59-1	60	61	62	64	65			
		66-1	67-1	68-1	69-1	70	71				
		72-1	73	74-1	75-1	76-1	77-1				
		78	79-1	80-1	81-1	82-1	82-2				
		83-1	84	85-1	86	87	88-1				
		88-2	88-3	88-4	89	90-1					
			寄居	92	93	94	95	96	97		
				98	99	100	111	112-1	120		
				121-1	127-1	128-1	129	130	131		
				132-2	134	135-1	136-1	137-1	138-1		
				140-1	141-1						
			寺山	149	150	151	152	153	154	231	H20
				155	156	157	158	159	160		
				161	162	163	164	165-1	165-2		
				166	195	197	198	199	200		
				201	202	203	204	205	206		
				207	208	221	227	228	229	243-2	R4
				230	231	233-1	243-2	244	245-1	(1073㎡の内 570.58㎡)	

地区・ 区域番号									除外する 土地	備考
D-2	大 字 岩 田	字 寺 山	246-1	247-1	248	249	250	250-1		
			251	252-1	252-2	253-1	255-1	256-1		
		沼 田	257-1	257-2	258	259	260	261		
			262	263	264	265	266	267-1		
			268	269	270	271	272	273		
			274	275	276	277	278	279		
			289	290	291	292	293	294		
			295	296	297	298	299	300		
			301	302	303	304	305	306		
			307	308	309	310	311	312		
			313	314-1	315-1	316-1	317	318		
			319	320	321-1	322	323	324		
			325	326	327	328	329	330		
		331	332							
		曾 根	335	336	337	338	339	340		
			341	342	343	344	345	346		
			347	348	349	350	351	352		
			353	354	355	356	357	358		
			359	360	361	362	363	364-1		
			365	366	367	368	369	370		
			371	372	373	374	375	376		
			377-1	378	379	380	381	382		
			383	384	385	386	387	388-1		
		草 倉	501	502	503	504	505	506	508 (1347㎡の 内330㎡)	H11
			507	508	508-4	509	510	511-1		
			512	513	514	515	516	518	508-4	H12
			519	520	521	522	523	524	511-1	H15
			525	526-1	526-2	527	528-1	528-2	509	H16. 9. 14
				529-1						

地区・ 区域番号									除外する 土地	備考
D-2	大字 岩田	字 草倉	530-1	531	532	533	534	535		
			536	537	538	539	540	541		
			542	543	544	545	546	552		
			553	554	555	556	557	558		
			559	560	561	565-1	565-2	566		
			567	568	569	571-1	572-1	573		
			574	575	576	577	578	579		
			580	586	587	588	589	590		
			591	592	593	594	598-1	599		
			600	601	607	608	609	614		
	615-1	616								
		天神下	208	643-1	644-1	646-1	648	649	691-1	H25
	650		651	652	653	654	655	692-1	H25	
	656		657	658	659	661-1	662	693-1	H25	
	663		664-2	666	667	668	669	694-1	H25	
	670		671	672	673	675-3	675-4	695	H25	
	676-1		677-1	677-2	678-2	680	681	696-1	H25	
	682		683	684	685	686	687			
	688		689-2	690	691-1	692-1	693-1			
	694-1		695	696-1	697	756-3	756-4			
	774-2									
		宿浦	803-1	810-1	甲811	825	826	827	803-1	
	828		829	830-1	乙831	831-1				
		通南	なし							
	北浦	1010-1	1010-2	1010-3	1011	1012-1	1012-2			
1013-1		1014-2	1014-3	1018	1019	1020-1				
1020-2		1021	1022	1023	1024	1025				

地区・ 区域番号									除外する 土地	備考
D-2	大 字 岩 田	字 北 浦	1029	1030	1031	1032	1033	1034	1045 (1003㎡の 内500㎡)	H8
			1035-1	1035-2	1036-1	1037	1038	1039		
			1040	1045	1046	1047	1048	1049-1	1178-1	H18. 3. 20
			1049-2	1049-3	1049-4	1049-6	1050	1051-1	1045	H19. 3. 19
			1053	1054-1	1063	甲1067	甲1068	1068-2		
			1069	1070	1071-1	1072	1073	1074		
			1075	1076	1078-1	1079-1	1080-1	1081-1		
			1082-1	1083-1	1084-1	乙1085	1085-1	1086-1		
			乙1088	甲1088	乙1089	甲1089	乙1090	甲1090		
			1091	1092-1	1092-2	1092-4	1093	1094		
			1095	1096-1	1096-2	1096-3	1097	1098		
			1099	1100	1101	1102-1	1102-2	1102-3		
			1103-1	1103-2	1104	1105	1106	1107		
			1108	乙1109	甲1109	乙1110	1110-1	1110-3		
			乙1111	甲1111	1113-1	1127-1	1129	1130		
			1131	1132	1133-1	1133-2	1134	1135		
			1137-1	1172-1	1173-1	1174	1175	1176		
			1177-1	1178-1	1179	1180	1181-1	1181-2		
			1182	1183	1184	1185	1186	1187		
			1188	1189	1190	1191	1192	1193		
			1194	1195	1196-2	1197	1198	1199		
			1200	1201-1	1201-2	乙1202	甲1202-1	1202-2		
			甲1203	乙1203	1204	1205	1206	1207		
			1208-1	1208-2	1209	1210	1211-1	1211-2		
			1212-1	1212-2	1213	1214	1215	1216-1		
			1217-1	1218	1219	1220-1	1220-2	1221		
			1222	1223	1226	1227-1	1227-2	1228		
1229	1230	1231	1232							

地区・ 区域番号								除外する 土地	備考	
D-2	大 字 岩 田	字 館海道	1361	1362	1365-1	1365-2	1366-1	1367-1	1362	H7
			1367-2							
		五味ノ木	1372	1376	1377	1378	1379	1381	1367-1	H9
			1382	1383	1384	1385	1386	1387	内270	
			1389	1390	1391	1392	1393	1394	1365-1	
			1395	1396	1398	1399	1400	1401	(内330㎡)	
			1402	1403	1404-1	1405	1406	1407	1365-1	
			1408	1410	1411	1412	1413	1414-1	(内500㎡)	
			1414-2	1415	1416					
		市川田	1454	1456	1457	1458	1459	1470	1490	H17. 6. 15 岩田 流通 団地
			1471	1472-1	1472-2	1473	1474	1475	1491	
			1476	1477	1478	1479	1480	1481	1492	
			1482	1483	1484	1485-2	1486	1487	1493	
			1489	1490	1491	1492	1493	1494	1494	
			1495	1515-1					1495	
									1483	
		道 明	1514-1	1514-2	1514-3	1515-1	1515-2	1516-1	1545	H17. 6. 15 岩田 流通 団地
			1516-2	1528-1	1528-2	1530	1531	1532-1	1546	
			1532-2	1533	1534	1535	1537-3	1539	1555	
			1541	1542	1543	1544	1545	1546	1544	
			1555						1543	
		八 反	1525-2	1611	1612	1613	1614	1616	1619-1	H15
			1617	1618-1	1619-1	1620	1621-1	1621-2	1621-2	R3
			1622	1623-1	1626	1627	1628	1629	1623-1	H27
1630	1631		1632	1633	1634	1635				
1636	1637		1638	1639	1640-1	1641-1				
1642-1	1643		1644	1645	1646	1647				
1649	1650-1		1651-1	1653	1654	1655				

1626 1627 1628 1629 1630 1631 1632 1633 1634 1635 1636 1637 岩田流通
団地 H17. 6. 15
1638 1639-1 1642-1 1643 1644 1645 1646 1647 1649 1650-1
1650-1 1651-1 1653 1654 1655

1623-1 1640-1 1641-1 H17. 12受付編入

地区・ 区域番号									除外する 土地	備考
D-2	大字 岩田	字 骨稽	1693-1	1693-4	1695-2	1696-1	1696-2	1696-3		農業用 施設用地 1275-2
			1697	1698-1	1699-2	1706-2	1707	1708		
			甲1709	1709-2	1710	1711	1712	1713		
			1714	1715-1	1715-2	1715-4	甲1719	乙1719		
			1720	1721	甲1722	1725	1726	1727-2		
			1728	1729	1730	1731	1732	1772-1		
			1773-1	1774	1775	1776	1777	1778		
			1779	1781	1782	1783	1784	1785		
			1786-1	1786-2	1786-3	1786-4	1787	1788		
			1789	1790	1791	1792	1793	1794-1		
	1794-2	1795	1796	1797	1799					
	五反田	市街化区域								
	下山	市街化区域								
	下山浦	なし								
	本合浦	1951	1953-1	1954	1955	1956	1957-1			
		1958-1	1958-2	1959	1960	1961	1962			
		1963	1964	1965	1966	1967-1	1967-2			
		1968	1970	1971	1972	1973	1974			
		1977-2	1978	1979-1	1980	1981	1982			
		1983	1984	1985	1986	1987	1988			
1989		1990	1991	1992-1	1992-2	1993				
1994		1995	1996	1997	1998-1	1998-3				
1999		2000	2001	2002-1	2003-3	2004-1				
2004-2		2005-1	2006-1	2007	2008	2009-1				
2010-1	2011-1	2012-1	2013-2	2014	2015					
2016	2017	2018	2019	2020	2021					
2022	2023	2024	2025	2026	2027					
2028	2029	2030	2031	2032	2033					

地区・ 区域番号									除外する 土地	備考
D-2	大字 岩田	字 本合浦	2034-1	2034-2	2035	2036	2037	2038	2055-1	H7
			2039	2040	2041-1	2043	2044	2046-1	2060-1	H7
2047	2048		2049-1	2050-1	2051-1	2056	2041-4	誤謬訂正		
2057	2058		2059	乙.2061	2061-1	2062				
2063	2064-1		2066-1	2069	2070-1	2071-1				
2071-2	2072		2073	2074	2075-1	2076-1				
2077	2078-1		2078-2	2079	2104-1	2107-1				
2108-1	2109		2110	2111	2112	2113-1				
2114-1	2115		2055-1	2060-1						
			字 鷺替	2116-1	2116-2	2117-2	2118-1	2118-3	2119-1	2116-2
		2122-1		2123-1	2123-8	2125-1	2125-3	2126	2207-2	H12
		2127-1		2128-2	2131-1	2131-2	2132	2133-2	(内500㎡)	
		2134-1		2135	2136-1	2137-1	2138-1	2139-1		
		2140-3		2141-1	2142-1	2142-2	2142-3	2144		
		2145		2146	2147-1	2149	2151-1	2153-1		
		2153-2		甲2154	2154-2	乙.2155	甲2155	2156		
		2157-5		2158-1	2159-1	2160-1	2161-2	2162		
		2163-1		2163-2	2163-3	2163-4	2164-1	2164-2		
		2164-3		2164-4	2165	2166	2167	2168		
		2169-1		2169-2	2170	乙.2171	2172-2	2173-1		
		2174-1		2175-1	2176	2177	2178	2179-1		
		2180-1		2180-2	2181-1	2182-1	2182-2	2182-3		
		2183		乙.2185	甲.2185	2186-1	2187-1	2188-1		
		2188-2		2189-1	2190	甲.2191	2191-2	2192		
		甲.2193		2193-2	2194-1	2195-1	2196-1	2197-1		
		2197-2		2199-1	2200-1	2203-1	2203-2	2203-3		
		2204		2208-2	2208-3	2208-4	2209-2	2209-3		
		2210-1		2210-2	2210-3	2212-1	2213-1	2207-2		

地区・ 区域番号							除外する 土地	備考		
D-2	大字 岩田	字 鷺替	2218-1	2219	2220-1					
		本合	2229-1	2230	2231	2232	2233-1	2233-2	2375-1 (1283㎡の 内、500㎡)	H25
			2234-1	2235-1	2235-2	2235	2237-1	2242-1		
			2243-3	2252	2253	2259-1	2259-7	2259-8	2274-1 (1592㎡の 内、559㎡)	H30
			2260	2261-2	2261-5	2262-1	2263-2	2264-1		
			2264-3	2265-2	2266-2	2266-6	2270-1	2271-1	農業用施設 用地	
			2274-1	2285	甲2286	2287-1	2288-1	2289-1	2271-1 (2809㎡の 内37㎡)	
			2340-3	2340-4	2340-10	2341-1	2344	2348-1	2271-1 (2809㎡の 内10㎡)	R2
			2348-2	2352-1	2352-2	2357-1	2367-1	2367-3	2373-1 (2820㎡の 内156㎡)	
			2368	2369	2370	2371	甲2372-1	2372-3		
			2372-4	2373-1	2373-4	2374-1	2374-4	2374-5		
		2375-1	2259-8							
		新田前	2404-2	2406-1	2407-1	2408-1	2409-1	2411		
			2431-1	2432	2433-1	2434-1	2439-2	甲2440		
			2442-1	2442-2	2443	2444-1	2447	2451-1		
	2452		2453-1	2453-2	2446-1	2395-1	2439-1			
	風張	2456-1	2494-1	2495-2	2507	2511-1	2511-4			
		2512-1	2512-3	2513	2515	2516	2517-1			
		1517-2	2519	2520	2521	2522	2524			
		2526-1	2528	2529	2530	2531	2532			
		2533	2534	2535	2537-1	2537-2	2538			
2539		2540	2541	2542	2544	2545				
2546		2547	2548	2549	2550	2551				
2552		2553	2554	2555	2556	2557				
2558		2559	2560	2561	2562	2564				
2565		2543								

地区・ 区域番号									除外する 土地	備考
D-2	大 字 岩 田	字 長 良	2521	2574	2575	2576	2577	2578		
			2579	2580	2581	2593	2594	2595		
			2596	2597	2598	2599	2600	2601		
			2604	2605	2606	2607	2608	2609		
			2610	2611	2612	2613	2614-1	2614-2		
			2614-3	2615	2616	2617	2618-1	2619		
			2620	2621	2622	2623	2624	2625-1		
			2625-2	2626	2627	2628	2629	2630		
			2634	2635	2636	2637	2638	2639		
			2640-1	2640-2	2641	2642	2643	2644		
	2645	2650	2651							
		下川田	2871	2872	2873	2874	2875	2877		
			2879	2880	2881	2882	2883	2885		
			2886-1	2886-2	2887	2888-1	2888-2	2889		
			2890	2892	2893	2900	2901	2902		
			2903	2904	2905	2906	2907	2908		
			2909	2911-1	2911-2	2912	2913	2914		
			2916	2917	2919	2920-1	2920-2	2921		
			2922	2923	2924	2925	2926	2927		
			2928	2929	2950	2951	2952	2953		
			2954-1	2954-2	2955	2956-1	2956-2	2957		
		2958	2959							
		上川田	2730	2731-1	2732	2733	2734-1	2735		
			2736-1	2737-1	2738-1	2739-1	2740-1	2741		
			2742-1	2743	2744	2745	2746	2747-1		
			2479-1	2750-3	2750-6	2751-1	2755-1	2756		
			2757	2758	2759	2761	2762	2763		

地区・ 区域番号									除外する 土地	備考	
D-2	大字 岩田	字 上川田	2764	2765	2767	2768	2769	2770-1			
		2771	2772	2773-1	2775-1	2780	2782				
		2783-1	2784-1	2785	2786-1	2787-1	2788				
2789	2790-1	2791-1	2794-1	2795	2796	2797	2798	2799-1	2800-1	2801	2802-1
2803-1	2804										
下川田	別紙記入済										

地区・ 区域番号							除外する 土地	備考			
D-3	大字	字	3106-1	3106-3	3110	乙3111					
	岩田	浮戸前									
	粗谷	松崎	なし								
			北後	63	64	65	66	67	68		
				69	70-1	71-1	72-1	73-1	74-1		
				75-1	82-1	84-1	85	86	87-1		
				88-1	89-1	90-1	91-1	92-1	93-1		
				94-1	95-1	96	97	98	99		
				100	101	102	103	104	105		
				106	107	108	109	110	114		
				115	116	117	118	119	120		
				121	122	123	124	125	126		
	127	128		129	130	131	132				
	菰田		164	165	166	167	168	169			
170			171	173	174	175-1	176				
177			178	179	180	181	182				
183			184	185	186	187	188				
189			190	191	192	193	194				
195			196	197	198	199	200				
201			205	206	207	208	209				
210			211-1	211-2	212	299-2					
慶長		300-1	301-1	302-1	303-1	304-1	305-1				
		306-1	307	308	309	310-1	311				
		313	314	315	316-1	316-2	316-3				
		317	318	319-1	320-1	321	322				
		323-1	324-1	325-1	326	327	328-1				
		329-1	330-1	331	332-1	333-1	334-1				

地区・ 区域番号									除外する 土地	備考		
D-3	大 字 粗谷	字 慶 長	335-1	336	337	338-1	339-1	340				
			341	342-1	343-1	344	345	346				
			347	348	349	354	355	356				
			357	358	359	360	361-1	361-2				
			362	363	364-1	365	366	367				
			368	369	370	371	372	373				
			374	375	376	377	378	379				
			380	381	382	383	384	385				
			386	387	388	389	390-1	390-2				
			390-3	391	392	393	394	395				
			396	397	398	399	400	401				
			402	403-1	404	405	406	407				
			408	409	410-1	410-2	411	412				
			413	414	421-1	439	440	441				
			442	443	444	445	446	447				
			448	449	450-1	451	452	453				
			454	455	456	457	458	459				
			460	461	462	463	464	465				
			466	467	468	469	470	471				
			472	473	474	475-1	475-2	476				
			477	478	479	480	481	482				
			483	484	485-1	485-2	486	487				
			488	489	490-1	490-2	491-1	491-2				
			492	493	494	495-1	495-2	944-1				
				向 根	350	351	352	353			415	416
					417	418	419	420			421-2	422
					423	424	425	426-1			427	428
			429		430-1	430-2	431-1	431-2			432	

地区・ 区域番号									除外する 土地	備考
D-3	大 字 粗谷	字 向 根	433	434	435-1	435-2	436	437		農業用 施設用地 515-4
			438	496	497	498	499	500		
			501	502	503	504-1	504-2	505-1		
			505-2	506	507	508	509-1	509-2		
			510-1	510-2	511-1	512-1	513-1	513-2		
			516	517-1	517-2	518-1	518-2	519-1		
			519-2	520	521	522	523	524		
			525	526	527	528	529	530		
			531	532-1	532-2	533	534	535		
			536	537	538	539	540	593-1		
			594-1	595	596-1	597-1	598-1	599		
			600	601	602	603-1	604	605-1		
			606	607	608	609	610	611		
			612	613	614	615	616	617-1		
			617-2	618	619	620	621-1	621-2		
			622-1	622-2	623	624	625	626		
			627	628	629	630	631	632-1		
			633	634	635	636-1	637-1	638-1		
			638-2	641-2	642-1	642-2	643-1	643-2		
			644-1	693	694	695	696	697-1		
			697-2	698-1	698-2	699	700	701		
			702-1	702-2	703-1	703-2	704	705-1		
			706-1	706-2	707	708	709	710		
			711	712-1	712-2	713	714-1	714-2		
			715-1	715-2	716-1	716-2	717	718		
			719	720	721	722	723	724		
			725	726	727	728	729	730		
777	778	779	780	781	782					

地区・ 区域番号									除外する 土地	備考		
D-3	大字 靱谷	字 向根	783	784	785	786	787	788				
			923	924	925	926	927	928				
			929	940-1	942	943						
	高田	541	542	543	544	545	546					
		547	548	549	550	551	552-1					
		553	554	555	556	557	558					
		559	560	561	562	563	564					
		565	566	567-1	567-2	568-1	569-1					
		570-1	571	572-1	573-1	574-1	575-1					
		576-1	577-1	578	579	580-1	581-1					
		582-1	583-1	584-1	584-2	585-1	585-2					
		586-1	587-1	588-1	589-1	590	591-1					
		592-1	645-1	646-1	647-1	648-1	649-1					
		650-1	651	652-1	653-1	654-1	655-1					
		655-2	656-1	657	658	659	660					
		661	662	663-1	664-1	665-1	666-1					
		667-1	668-1	669-1	670	671	672					
		673	674	675	676	677	678					
		679	680	681-1	682	683	684-1					
		684-2	685	686-1	686-2	687	688					
		689	690-1	690-2	691	692-1	692-2					
		遠 拔	362	甲397-1	439	丙449	456			733		
			734	735	737	738	739			740		
	741-1		741-2	742-1	742-2	743	744-1					
	745		746	747	748	749	750					
	751		752	753-1	753-2	754	755					
	756		757	758	759	760	761					

地区・ 区域番号								除外する 土地	備考	
D-3	大 字 粗谷	字 遠 抜	762	763-1	763-2	764	765-1	766		
			767	768	769	770	771	772		
			773	774	775	776-1	776-2	789		
			790	791	792	793	794	795		
			796	797	798	799	800-1	801		
			802	803	804	805	806	807-1		
			807-2	808	809	810	811	812		
			813	814	815	816	817	818-1		
			818-2	819	820	821	822-1	822-2		
			823	824	825	826	827	828		
			829	830	831	832	833	834-1		
			834-2	834-3	835-1	835-2	836	837		
			838	839	840	841-1	841-2	842		
			843	844-1	844-2	845	846	847		
			848	849	850-1	850-2	851	852		
			853	854	855	856	857-1	857-2		
			858-1	858-2	859	860	861	862		
			863	864-1	864-2	865-1	866	867		
			868	869	870	871	872	873		
			874	875	876	877	878	879		
			880	881	882	883	884	885		
			886	887	888-1	889-1	890-1	891-1		
			891-2	891-3	892	893	894	895		
			896	897	898	899	900	901		
			902	903	904	905-1	905-2	906		
			907	908	909-1	909-2	910	911-1		
			911-2	912	913	914	915	916		
917	918	919	920	921-1	921-2					

地区・ 区域番号								除外する 土地	備考			
D-3	大 字 粗谷	字	922									
		遠 拔										
		堀 前	1031-1	1032	1033	1034-1	1035	1036				
			1037-1	1037-2	1038-1	1039-1	1040	1041				
			1042	1043	1044	1045	1046	1047				
			1048	1049	1050	1051-1	1052-1	1053				
			1054	1055	1056-1	1056-2	1057-1	1057-2				
			1058	1059-1	1060-1	1061-1	1062	1063				
			1064	1065	1066	1067	1068	1069				
			1070	1071	1072	1073	1074	1075				
			1076	1077	1078	1079-1	1080-1	1080-2				
			1081	1082	1083-1	1084	1085	1086				
			1087	1088-1	1089	1090	1091	1092				
			1093	1094	1095	1096-1	1096-2	1097				
			1098	1099	1100	1101	1102-1	1103-1				
			1104	1105	1106	1107	1108-1	1109-1				
			1110	1111	1112	1113	1114	1115				
			1116	1117	1118	1119	1120	1121				
			1122	1123	1124-1	1125	1126	1127				
			1128	1129	1130-1	1131	1132	1133				
	1134	1135	1136	1137	1138	1139						
	1140	1141	1142	1143	1144	1145						
	1146	1147	1148	1149-1	1149-2	1149-3						
	1150-1	1151-1	1152	1153	1154-1	1154-2						
	1155-1	1156	1157-1	1158	1159	1160						
	1161	1162	1163	1164	1165	1166						
	1167	1168-1	1169-1	1170	1171	1172						

地区・ 区域番号									除外する 土地	備考	
D-3	大字 靱谷	字 堀前	1173	1174	1175	1176	1177	1178			
			1179	1180	1181	1182	1183	1184			
			1185	1186	1187	1188	1189	1190			
			1191	1192	1193	1194	1195	1268			
	焼石	1196-1	1197	1198	1199-1	1200-1	1201				
		1202	1203	1204	1205-1	1206	1207				
		1208	1209	1210	1211-1	1212-1	1214				
		1215	1216	1217	1218	1219-1	1220				
		1221	1222	1223	1224	1225	1226				
		1227	1228-1	1229	1230-1	1230-2	1231				
		1232	1233-1	1234-1	1235-1	1236	1237				
		1238	1239	1240	1241	1242-1	1243				
		1244	1245-1	1246-1	1247	1248	1249				
		1250	1251	1252	1253-1	1254	1255				
		1256	1257	1258-1	1259-1	1260	1261				
		1262	1263	1264	1265-1	1266	1267				
		1268	1269	1270	1271	1272	1273-1				
		1274	1275	1276	1277	1278-1	1279				
		1280	1281	1282	1283	1284	1285				
		1286	1287	1288-1	1289	1290	1291				
		1292	1293	1294	1295	1296-1	1297-1				
		1298	1299	1300	1301	1302	1303				
		1304	1305	1306	1307-1	1308	1309				
		1310	1311	1312	1313	1314-1	1315-1				
		1316	1317	1318	1319	1320	1321				
		1322	1323	1324-1	1325	1326	1327				
		1328-1	1328-2	1329	1330	1331	1332-1				
		1333	1334	1335	1336	1337	1339-1				
		1340									農業用 施設用地

地区・ 区域番号							除外する 土地	備考	
D-3	大 字 靱谷	字	1342	1343	1823	1826			
		焼石							
		本内	甲422-3						
		早沼	1544	1546	1547	1548	1549	1550	
			1551	1552	1553	1554	1555	1556	
			1558-1	1558-2	1559	1560-1	1560-2	1572-1	
			1572-2						
		後安	1562-1	1563-1	1564-1	1565-1	1565-2	1566-1	
			1566-2	1567-1	1568	1569-1	1570-1	1571-1	
		薬師堂	なし						
		宮前	なし						
		中	1672-1	1673	1675	1676-1	1707-1	1708-1	
			1713	1714	1715	2099-3	2100	2101	
			2104	2105	2106				
		畑ヶ中	1213	1752-2	1757-1	1758-1	1760-1	1761-1	1797 1798-1 } (内500㎡)
1762-1	1763		1764	1765	1766-1	1767-1	1774-1 } H11 (955㎡の 内499㎡		
1768-3	1769-1		1770-1	1771-1	1772-1	1773-1	1816-3 } H17. 8. 23 1817-3 } 農業用 施設用地		
1774-1	1775-1		1776	1777	1778	1779	1799-1 } H29 (1788㎡の 内160㎡)		
1780	1781		1782	1783	1784-1	1785-1	(1788㎡の 内198㎡) } R元 (1788㎡の 内198㎡) } R2		
1785-2	1786		1787	1788-1	1789	1790			
1791	1792		1793	1794	1795	1796			
1797-1	1798-1		1799-1	1800	1801	1802-1			
1802-2	1803-1		1804-1	1805	1806	1807			
1808	1809-1		1810	1811	1812	1813-1	1757-1 } 1757-1 (2196㎡の 内42㎡) } (2196㎡の 内42㎡)		
1814	1816-3		1817-3	1818	1819	1820			
1821-1	1822		1824	1825	1827	1828	1816-1 } 1816-1 (169㎡の 内83㎡) } (169㎡の 内83㎡)		
1829-1	1830	1831	1832	1833	1834	1817-1 } 1817-1 (96㎡の 内26㎡) } (96㎡の 内26㎡)			

地区・ 区域番号									除外する 土地	備考
D-3	大 字 粗谷	畑ヶ中	1835-1	1836-1	1836-5	1837-1	1838	1839-1		
			1840-1	1841-1	1841-2	1841-3	1842-1	1843-1		
			1843-2	1844	1845	1846	1847	1848		
			1849	1850	1851-1	1851-2				
		内 谷	1807	1852-1	1853	1854	1855	1856	1943	(内330㎡)
			1857	1858	1859-1	1860-1	1861-1	1862-1	1986-1	H9
			1863-1	1864-1	1865-1	1866	1867	1868	1881-1 (575㎡の 内500㎡)	H11
			1869	1870	1871	1872-1	1872-2	1873		
			1874	1875	1876	1877	1878	1879-1	1994-5 1886-1(3619 の内500)	H19. 8. 23 H18. 9. 1
			1880	1881	1882-1	1883	1884	1885		
			1886	1887	1888	1889	1890-1	1891	1946 (1562の 内484)	
			1892	1893	1894	1895	1896	1897		
			1898	1899-1	1900	1901	1902	1903		
			1904	1905	1906	1907-1	1908-1	1909-1		
			1910-1	1911-1	1912-1	1913-1	1914-1	1915-1		
			1916-1	1917-1	1918-1	1919	1920	1921		
			1922	1923	1924	1925	1926	1927		
			1928	1929	1930	1931	1932	1933		
			1934	1935	1936	1937	1938	1939		
			1940	1941-1	1941-2	1943	1944-5	1945		
			1946	1947	1948	1949	1950	1951		
			1952	1953-1	1954	1955-1	1956	1957		
			1958	1959	1960	1961	1962	1963		
			1964	1965	1966	1967	1968	1969		
			1970	1971-1	1972-1	1973-1	1974-1	1975-1		
			1976-1	1977-1	1978-1	1978-2	1979-1	1980-1		
			1981	1982	1983	1984	1985	1986-1		
			1987	1988	1989	1990	1991-1	1992		
					1993					

地区・ 区域番号									除外する 土地	備考	
D-3	大 字 靱谷	字 内 谷	1994	1995	1996	1997	1998	1999	2006	H7 農業用 施設用地 2333	
			2000-1	2001-1	2002-1	2003	2004-1	2006	2007-1		
			2007-1	2008-1	2009-1	2009-3	2010	2011-1			
			2012								
		本 郷	2109	2110	甲2113	2114-1	2115-1	2116-1			
			2120-1	2120-2							
		花見道	なし								
		大 林	2416	2713	2714-1	2714-2	2715	2716	2754-2	H10	
			2717	2718-1	2719	2720-7	2723	2724-1	2807	H11	
			2724-2	2724-3	2731	2744	2745	2746	2808-1		
			2747	2748	2754-1	2754-2	2756-1	2756-2	2809-1	H13	
			2757	2762	2763	2764-1	2764-2	2764-3	2810-1		
			2764-5	2765-1	2765-2	2765-3	2765-4	2765-5	2811-1		
			2765-10	2765-11	2766-1	2767-1	2768-1	2769-1	2713	H14	
			2769-2	2770-1	2770-2	2770-8	2771-1	2771-2	2714-1		
			2772	甲2773	2773-2	2774	2775-1	2776-1	2714-2		
			2777-1	2777-2	2778	2779-1	2779-2	2780-1	2811-4		
			2781-1	2782-1	2783-1	2784-1	2785	2786	2812-1		
			2787-1	2788	2789-1	2789-2	2793	2794		農業用 施設用地 2781-1 (1231㎡ 内591㎡)	
			2795	2796	2797	2798	2799	2800			
			2801	2802	2803	2805	2806-1	2807			
			2808-1	2809-1	2810-1	2811-1	2811-2	2811-4			
			2812-1	2812-2	2813-1	2813-2	2814	2815			
2816	2817	2818	2819	2820	2821						
2822-1	2823	2824	2825	2826	2827-1						
2828-1											
中ノ条	2426-1	2427-1	2428-1	2429-1	2430	2431					
	2432	2433	2434	甲2435-1	甲2435-2	2436					

地区・ 区域番号									除外する 土地	備考
D-3	大 字 靱谷	字 中ノ条	2437-1	2437-2	2438-1	2439	2440	2441	2674-1 (1623㎡の 内1000㎡)	H8 公共
			2470-3	2638	2639-1	2639-2	2640	2641		
			2642	2643	2644	2645	2655-1	2664	2674-1 (622㎡の 内500㎡)	H12
			2665-1	2666	2667-1	2668-1	2668-2	2669		
			2670-1	2671-1	2672-1	2672-2	2672-3	2673-1	2672-2 (462㎡の 内264㎡)	H16. 9. 14
	2673-2	2674-1								
	浮 戸	2481-1	2481-2	2488-2	2489-1	2490-1	2491-1	2599-1 (1299㎡の 内500㎡)	H17. 8. 23	
		2492-1	2493	2494	2495	2496	2497-1			
		2498-1	2498-2	2498-3	2500	2503	2505-1			
		2505-2	2506	2507	2508-1	2508-2	2509			
		2510	2511-1	2512-1	2512-2	2520-1	2521			
		2522-1	2523-1	2530-2	2530-3	2532-1	2535-1			
		2537	2538	2539-1	2539-2	2539-4	2540			
		2541	2542	2544	2545-1	2545-2	2546			
		2547	2548	2549	乙2550	甲2550	2551			
		2552	2553	2554	2555	2556	2557			
		2558	2559-1	2560-1	2560-2	2561	2562			
		2563	2564	2565	2566	2567	2568			
		2569	2570	2571-1	2571-2	2572	2573-1			
		2573-2	2574	2575	2576	2577	2578			
		2579-1	2579-2	2580-1	2580-2	2581	2582			
		2583	2585	2586	2587	2588	2589			
		2590	2591	2592	2593	2594	2595-1			
		2596	2597	2598-1	2598-2	2599-1	2599-2			
		2603	2604	2606	2607	2608	2609			
		2610	2613-1	2613-2	2613-3	2618	2619			
	2621	2625-1	2625-2							

地区・ 区域番号									除外する 土地	備考	
D-3	大 字 粗谷	字 獅子見	2425-1	2686	2687-1	2687-2	2687-3	2687-4	2693-1	H8	
			2689-2	2690-4	2690-5	2691-2	2691-3	2691-4	2691-2		
			2692-1	2692-2	2692-3	2692-4	乙.2693	2693-1			
			2696-1	乙.2697	2697-1	2697-3	2698-1	2699-1			
			2700	2701-1	2702-1	2703	2704-1	2706			
			2707-1	2708	2693-1						
			尉殿野	2753-1	2753-2	2829-1	2829-5	2829-6	2829-7		
				2829-8	2829-9	2829-10	2829-11	2829-12	2829-13		
				2829-14	2829-15	2829-16	2829-17	2829-18	2829-19		
				2829-20	2829-1-2	2829-1-3	2829-1-4	2830-2	2830-4		
	2831-1	2831-2		2831-3	2831-4	2831-5	2831-6				
	2831-7	2831-8		2831-9	2831-10	2832-1	2832-2				
	2832-3	2832-4		2832-5	2832-6	2832-7	2832-8				
	2829-9	2829-10		2829-11	2829-12	2829-13	2829-14				
	2832-15	2832-16		2832-17	2832-18	2832-19	2832-20				
	2833-1	2833-2		2834-1	2834-2	2834-3	2834-4				
	2834-5	2834-6	2834-7	2834-8	2834-9	2834-10					
	飯 島	2835-1	2835-2	2835-3	2835-4	2835-5	2835-6	2385-32			
		2835-7	2835-8	2835-9	2835-10	2835-11	2835-12	2385-33			
		2835-13	2835-14	2835-15	2835-16	2835-17	2835-18	2385-34			
		2835-19	2835-20	2835-21	2835-22	2835-23	2835-24	2385-35			
		2835-25	2835-26	2835-27	2835-32	2835-33	2835-34	2385-36			
		2835-35	2835-36	2835-37	2835-38	2835-39	2835-40	2385-37			
		2835-41	2835-42	2835-43	2835-44	2835-45	2835-46	2885-38			
		2835-47	2835-48	2835-49	2835-50	2835-51	2835-52				
		2835-53	2835-54	2835-55	2835-56	2835-57	2835-58				
		2835-59	2835-60	2835-61	2835-62	2835-63	2835-64				
		2835-65	2835-66	2835-67	2835-68	2835-69	2835-70				

地区・ 区域番号								除外する 土地	備考				
D-3	大字 初谷	字 飯島	2835-71	2835-72	2835-73	2835-74	2835-75	2835-76					
			2835-77	2835-78	2835-79	2835-80	2835-81	2835-82					
			2835-83	2835-84	2835-85	2835-86	2835-87	2835-88					
			2835-89	2835-90	2835-91	2835-92	2835-93	2835-94					
			2835-95	2835-96	2835-97	2835-98	2835-99	2835-100					
			2835-101	2835-103	2836-1	2836-2	2836-3	2836-4					
			2836-5	2836-6	2836-7	2836-8	2836-9	2836-10					
			2836-11	2836-12	2836-13	2836-15	2836-16	2836-17					
			2836-18	2836-19	2836-20	2836-21	2836-22	2836-23					
			2836-24	2836-25	2836-26	2836-27	2836-28	2836-29					
			2836-30	2836-31	2836-32	2836-33	2836-34	2836-35					
			2836-36	2836-37	2836-38	2836-39	2836-40	2836-41					
			2836-42	2836-43	2844-1	2845-3	2847-2	2904-1					
			2904-2	2903-5									

地区・ 区域番号									除外する 土地	備考
D-4	大字 内蔵新田	字 鹿見	682-1	682-2	684	685	686-1	690-4	725-5	
			乙691	691-1	691-3	691-4	691-6	692-1	690-4	
			甲693	乙693	693-1	693-2	693-3	693-4	691-1	
			695-1	695-4	698	699	700-5	700-2	乙691	
			711	712-1	712-2	712-5	725-5	775-1	691-6	
			777-1	777-2	777-3	778-1	乙779	779-1	693-1, 2, 3, 4	
			779-3	780	781-1	782	乙783	丙783	695-4	
			783-1	784-1	785-1	785-2	785-5	786	691-3	
			787-1	788-1	789	790	791	792		
			793	794-1	794-2	794-4	795-1	795-2		
	796-1	797-1	798-1							
		大林間	799-1	800	801-1	801-2	802	803		
	804-1		804-2	805	806-1	806-2	807-1			
	807-2		808	809-1	809-2	810				
		枝沼	811-1	811-2	811-4	811-5	811-6	811-7		
	811-8		811-9	811-10	811-11	811-12	811-13			
	811-14		811-17	811-18	811-20	811-21	811-22			
	811-23		811-24	811-25	811-26	811-27	811-28			
	811-29		811-30	811-31	811-32					
		八反田	429-1	429-3	430-1	431-1	432	433		
	434		435	436	437	438	439			
	440		441	442	443	444	445			
	446		447	448	449	450	451			
	452		453	454-1	454-2	455	456			
	457		458	466	819-1	819-2	820			
	821		822	823	824					
		原道	458	459	460	461	462	463		
	464		465	466	467	468	469			
	470		471-1	471-2	472	473	474			

地区・ 区域番号									除外する 土地	備考
D-4	大字 内蔵新田	字 原道	475	476	812	813	814	815		
			816	817	818	825	826	827		
			828	829	830	831	832	833		
834			835	836	837	838	839			
840			841	842	843	844-1	845-1			
846-1			847-1	848-1	849-1	850-1	851			
852			853	854	855	856	857			
858			859-1	860-1	861-1	862-1	863-1			
		瀧ヶ淵	600	601	602-1	602-2	602-3	602-4		農業用 施設用地 630-1 (743㎡の 内81㎡ 農業用 施設用地 630-3 (H30 編入)
602-5			603	604	605	606	607			
608			609	610-1	610-2	611	612			
613			614	615	616	617	618			
619			620-1	620-2	621	622	623			
624	625		626	627	628	629				
630-1	630-2		630-3	631	632	633				
634	635		636-1	636-2	636-3	636-4				
636-5	636-6		636-7	636-8	643	644				
645	646		647	648	649	650-1				
650-2	651		652	653	654	655				
656	657		658	659	660	665-1				
甲667	667-2		668	669	670	671				
672	673		674	甲675	乙675	甲676				
677	乙678		甲678	679-1	680-1	683-2				
684										
	樋口	477-1	478	479	480	481	482			
		483	484	485	486	487	488			
		489	490	491	492	493	494			
		495	496	497	498	499	500			
		501	502	503	504	505	506			

地区・ 区域番号								除外する 土地	備考
D-4	大字 内蔵新田	字 樋口	507-1	508-1					
		佐渡	510-1	515-1	515-2	516	517	518	
			519	520-1	520-2	521	522	523	
			524	525-1	525-2	526	527	528	
			529	530-1	530-2	531	532	533	
			534	535-1	535-2	536	537	538	
			539-1	539-2	540-1	540-2	541-1	542-1	
			543	544	545-1	545-2	546	547	
			548	549	550-1	550-2	551	552	
			552-1	553-1	554-1	555-1	555-2	556-1	
			557-1	558-1	559-1	560-1	560-2	561-1	
			562-1	563-1	564-1	565-1	565-2	566	
			567	568	569	570-1	570-2	571	
			572	573	574-1	575-1	575-2	576	
			577	578	579	580-1	580-2	581	
			582	583	584	585-1	585-2	586-1	
			587-1	588-1	589-1	590-1	590-2	591-1	
			592-1	593-1	594-1	595-1	595-2	596-1	
			597-1	598-1	599-1	乙599-1	甲599-1		
		百田内	149	150	151	152	153	154	
			155-1	156	157	158-1	158-2	159	
			160	161	162	163	164	165	
			166-1	167	168	169	170	171	
			172-1	173	174	175	176	177	
			178	179	180	181	182	183-1	
			184-1	185	186	187	188	189	
			190	191	192	193-1	193-2	194	

586-1
587-1
588-1
589-1
590-1
590-2

R2

地区・ 区域番号									除外する 土地	備考
D-4	大字 内蔵新田	字 百田内	195	196	197	198	199	200		
			201	202-1	202-2	203-1	204	205		
			206	207	208	209	210	211		
			212	213-1	232-1	248				
		原橋下	214-1	216	217-1	218	219	220	296	317
			221-1	222	223	224-1	225-1	226-1	297-1	338
			227-1	228	229-1	230	231-1	233	241	H8
			234	235	236-1	237-1	237-2	238	243	H11
			239	241	242	243	244-1	245-1	245-1	
			246	247	249	250-1	251-1	252	246	
	253		254	255	256	257-1	258	247		
	259		260-1	261-1	262-1	263	264	215-1	H14	
	265		266	267	268	269-1	270-1	216		
	271		272	273	274	275-1	276	217-1		
	277		278	279	280	281	282	218		
	283		284	285	286	287	288	221-1		
	289		290	291	292-1	293	294-1	222-1		
	295		296	297-1	298	299	300	223-1		
	301		302	303-1	304	305	306-1	225-1		
	307		308	309	310	311-1	312	220	H25	
	313-1		314-1	315	316	318	320	(617㎡の 内、500㎡)		
	322		324-1	325	326	327	328-1	219 224-1	H30	
	329		330	331	332	333	334			
	335		336	337	340					
	中道		361	362	363	364	365	366		
			367	368	369	370	371	372		
			373	374-1	375-1	376	377	378		
			379	380	381	382	383	384		

地区・ 区域番号									除外する 土地	備考		
D-4	大字 内蔵新田	字 中道	385	386	387	388	389	390				
			391	392	393	394	395	396				
			397	398	399	400	401	402				
			403	404	405	406	407-1	408-1				
			409-1	410-1	411	412	413	414				
			415	416	417	418	419	420				
			421	421-11	422	423	424	425				
			426	427	428-1	428-2	428-3	428-4				
			428-5	428-6	428-7	428-8	428-9	428-10				
			428-11	428-12	428-13	428-14	428-15	428-16				
			428-17									
				大橋	50-1	51	52	53	54	55	66-1	H12
					56	57	58	59	60-1	61-1	67	H13
					62	67	68	69-1	70	71	68	
					72	73-1	74-1	75	76	77	126-4	H18.3.20
		78	79		80-1	81	82	83	127-4			
		84	85		86	87-1	88-1	89	128-3			
		90	91		92	93	94	95-1	126-5			
		96	97		98	99	100	101-1	127-1			
		102	103		104	105	106	107				
		108-1	109		110	111	112-1	113				
		114	115		116	117	118	119				
		120-1	121-1		122	123	124	125				
		126-1										
		126-5	127-4		128-1	129	130-1	131				
		132	133		134	135	136	137				
		138-1	139	140	141	142	143-1					
		144	145	146	147	148	66-1					
		126-4	127-4	128-3								
		瀬谷目	なし									

(2) 農業用施設用地

次に掲げる土地は農業用施設用地とする。

地区・ 区域番号	区域の範囲								備考	
A-1	大字 除川	字	1265-5	1268-1	1271-3	1435-1	北原	1535-4	1535-5	3762
		北谷	1435-2	1436-1	1439-1	舟渡上	2075-23			
		赤羽根	2054-8			尾崎前	1228-1 (1,589㎡の内、43.2㎡)			
		砂子	640							
A-2	西岡	前原	418-1	421-1						
		原	735	736						
		悪途	857							
A-4	大曲	竹田	1033-7							
		内田	1083-18	1084-20	1088-11					
A-5	大荷場	道西	954-3	865						
		道東	508-2							
A-6	細谷	曲ガ	1107-2	1019-3			高間	2075 (1,441㎡の内、107.3㎡)		
		松倉	760	761-1	762-1	763-1				
A-7	離	蓼沼	859-3							
		悪途	1182	1421-121	1421-124					
B	海老瀬	通り	1369-2		中新田	2385-7 8168	2424 8155	三五郎	8299-2 (9,725㎡の内、1,233㎡)	
		中下	3127-7		棧敷	2956-9				
		仲伊谷田	6282-5	6289-2	間田	7887-2				
		沼郷	6427-1	6873-45	峰	658				
C-1	下五箇	中妻	1516	1524-1	1525-1	1526-1				
		中道	413	414	415					
C-2	大高島	島悪途	54-6	丸谷新田	2796-1					
		坪呂	3910-2	梁田	3853-2	3762	3766-1	3767-1	3768-1	
		北根	1899-1	沼	3559					
C-3	飯野	南越光	1620-2							
		岡	1099-1	1364-1						
D-1	板倉	宮前	910		雲間	2020-2				
		亥ノ子	2700-2		東谷	356-1				
		藤宮	952-1							
D-3	糶谷	大林	2781-1 (1,231㎡の内591㎡)							

地区・ 区域番号	区域の範囲				備考						
D-1	大字 板倉	字 大新田	3411-2300 3388-2 3418-91 3411-1728								
		大同前	1982								
		寄井	1088 (1457㎡の 内480㎡)								
D-2	岩田	長良	2591-4	2663	2647	2648	2649	2271-1	2271-1	2373-1	
		本合	2265-3	2349-1	2355-1	2356-1	(2809㎡の 内37㎡)				
		骨稽	1275-2								
		天神下	661-2								
D-3	靱谷	向根	515-4								
		焼石	1341								
		内原	2333								
		畑ヶ中	1816-1	1817-1	1757-1 (2196㎡の 内42㎡)	1799-1 (1788㎡の 内160㎡)	1799-1 (1788㎡の 内198㎡)	1799-1 (1788㎡の 内198㎡)			
D-4	内蔵新田	原橋下	317	338							
		瀧ヶ淵	630-1	(743㎡の 内81㎡ 630-3							