板倉町都市計画図　９

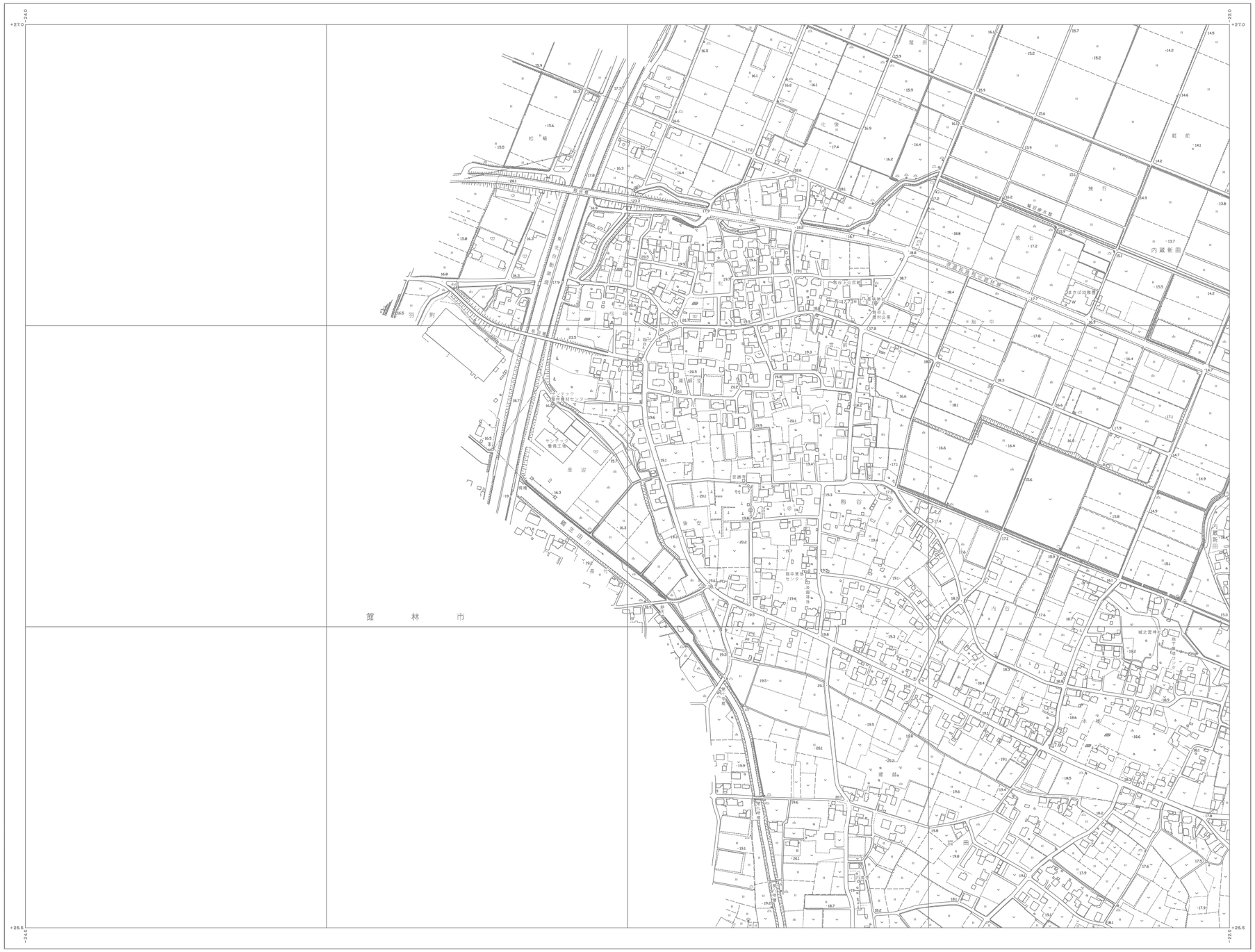

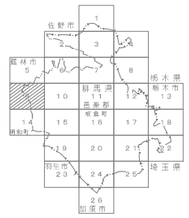

記号



1.　平成１６年１１月
　　平成１６年１２月　DSR−14
2.撮影　令和　４年１０月
　調製　令和　５年　３月

1:2,500

0　50　100　200　300　400　500m

この測量成果は、国土交通省国土地理院長承認及び助言を得て、
時民所管の測量標及び測量成果を使用して得たものである。
（承認番号）平16 関公第261号。
「この測量成果は、国土地理院長の助言を受けて得たものである。
（助言番号）令4 関公第48号」

座標系は平成14年国土交通省告示
第９号の規定による第Ⅸ座標系
投影は横メルカトル図法
図郭に表示してある座標値は世界測地系による
図郭に表示してある座標値は十キロメートル単位
方眼は0.5キロメートル間隔
高さの基準は東京湾の平均海面
等高線の間隔は２メートル

板倉町都市計画図　９

株式会社パスコ調製