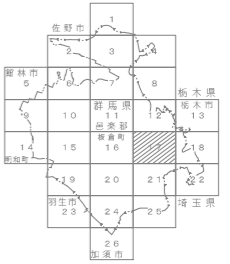
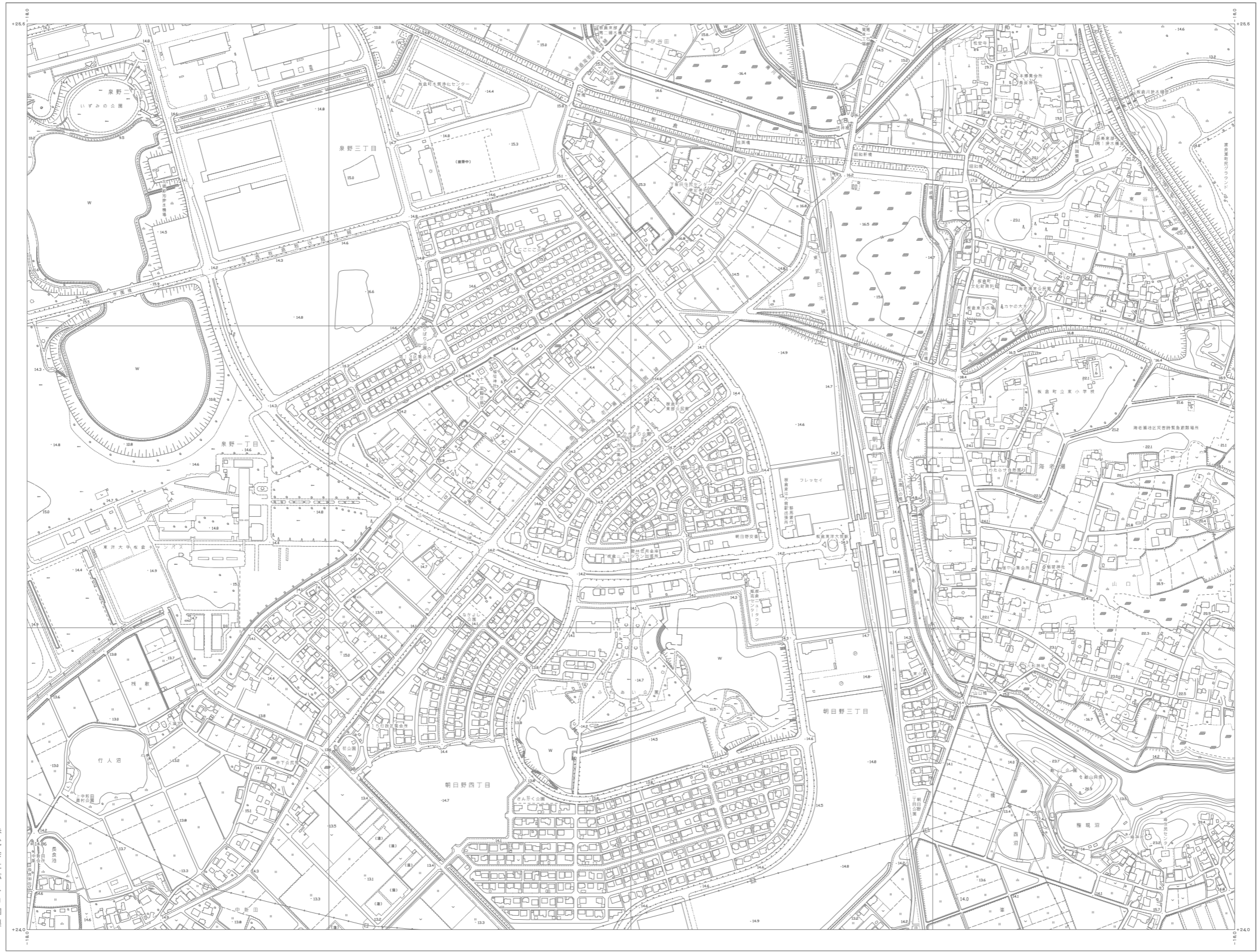


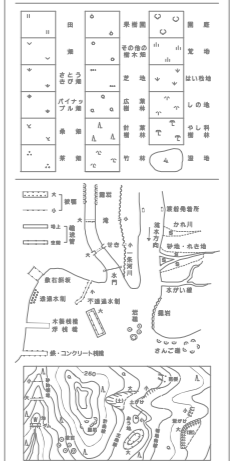
板倉町都市計画図 17



記号

▲	37.2	三角	▲	37.2	三角
△	28.62	三角	△	28.62	三角
○	42.3	三角	○	42.3	三角
□	28.73	三角	□	28.73	三角
◇	12.3	三角	◇	12.3	三角
◇	18.8	三角	◇	18.8	三角
◇	27.78	三角	◇	27.78	三角

○	1	第一種
△	2	第二種
△	3	第三種
△	4	第四種
△	5	第五種
△	6	第六種
△	7	第七種
△	8	第八種
△	9	第九種
△	10	第十種
△	11	第十一種
△	12	第十二種
△	13	第十三種
△	14	第十四種
△	15	第十五種
△	16	第十六種
△	17	第十七種
△	18	第十八種
△	19	第十九種
△	20	第二十種
△	21	第二十一種
△	22	第二十二種
△	23	第二十三種
△	24	第二十四種
△	25	第二十五種
△	26	第二十六種
△	27	第二十七種
△	28	第二十八種
△	29	第二十九種
△	30	第三十種



株式会社バスコ調製

1. 平成18年11月 平成18年12月 DSR-14  
 2. 調査 令和4年10月 調査 令和5年3月



この測量成果は、国土交通省国土情報調査業務及び助産者等、関係機関の測量及び測量成果を使用して得たものである。  
 (承認番号) 平10 測土第261号。  
 \*この測量成果は、国土情報調査業務の助産を受けて得たものである。  
 (測量番号) 平4 測土第448号。