板倉町都市計画図　18

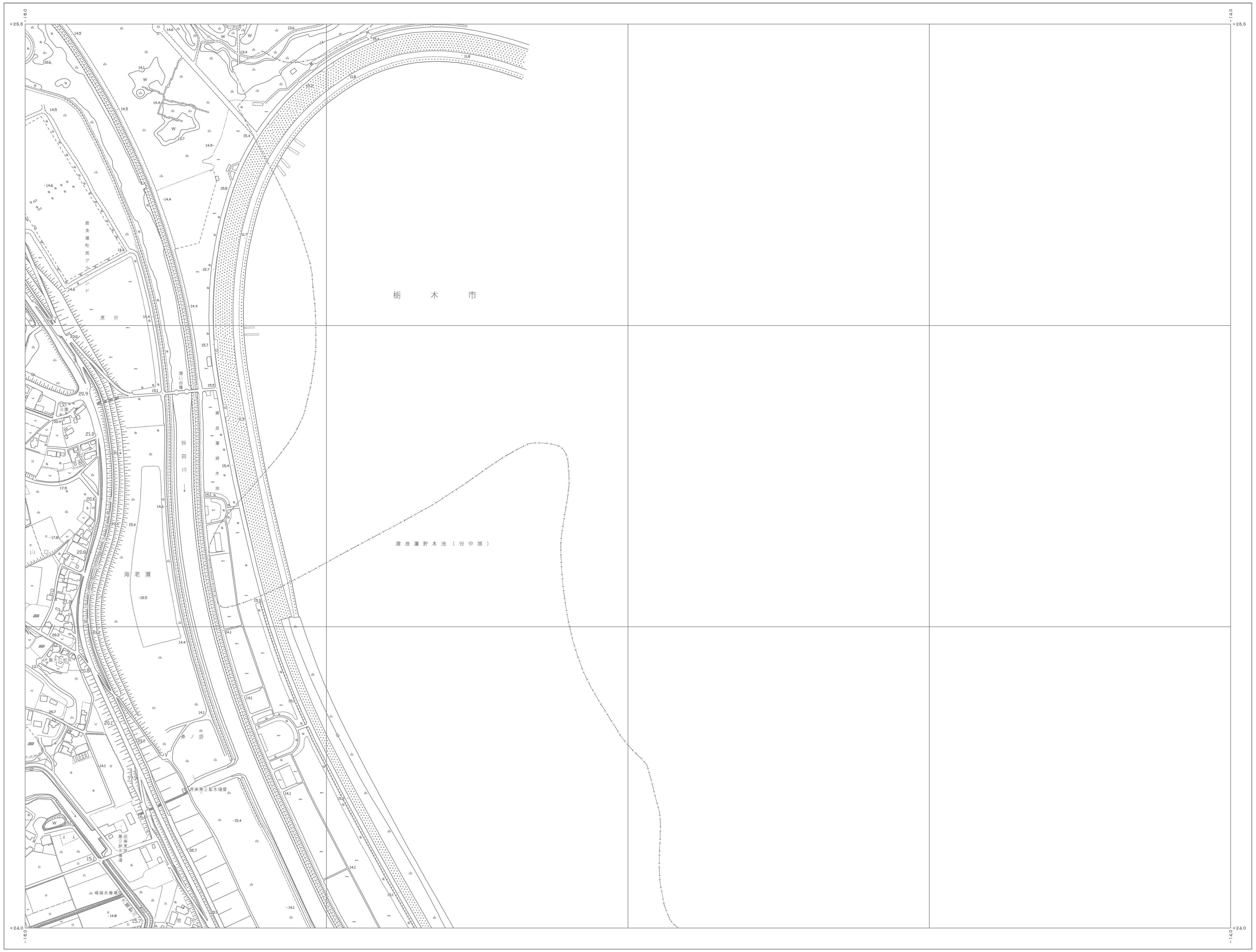

株式会社パスコ調製

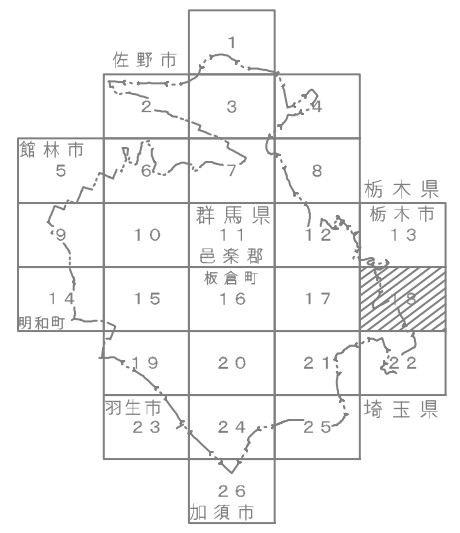

記号



1.　　平成16年11月
　　　平成16年12月　DSR−14
2.撮影　令和　4年10月
　測図　令和　5年　3月

1:2,500

0　50　100　200　300　400　500m

「この測量成果は、国土交通省国土地理院長承認及び助言を得て、同院所管の測量標及び測量成果を使用して得たものである。（承認番号）平16 関公第261号」

「この測量成果は、国土地理院長の助言を受けて得たものである。（助言番号）令4 関公第448号」

座標系は平成14年国土交通省告示
第9号の規定による第IX座標系
投影は横メルカトル図法
図郭に表示してある座標値は世界測地系による
図郭に表示してある座標値はキロメートル単位
方眼は0.5キロメートル間隔
高さの基準は東京湾の平均海面
等高線の間隔は2メートル

板倉町都市計画図18