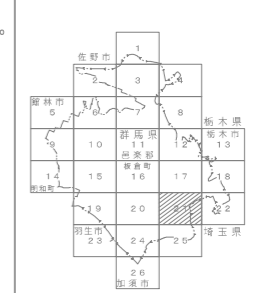
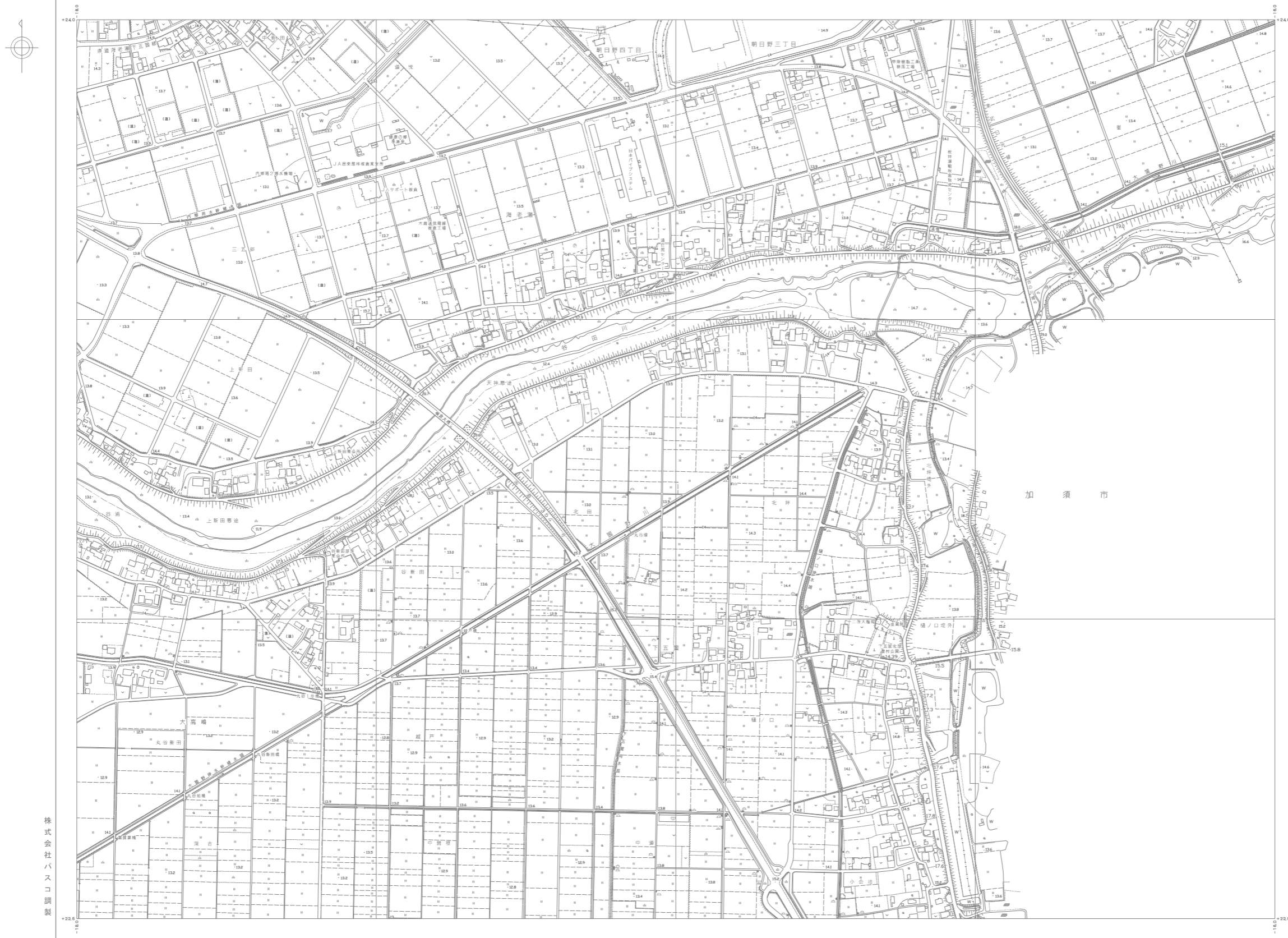


板倉町都市計画図 21



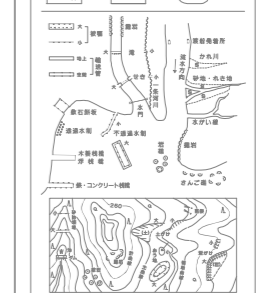
記号

○ 駅前広場	A 37.2	三角標
○ 駅前広場	H 28.02	高層ビル
○ 駅前広場	0 42.3	公園広場
○ 駅前広場	中 28.6	児童遊園地
○ 駅前広場	H 28.73	児童遊園地
○ 駅前広場	- 12.3	児童遊園地
○ 駅前広場	- 18.9	児童遊園地
○ 駅前広場	正 27.78	児童遊園地

△ 駅前広場	△ 駅前広場
△ 駅前広場	△ 駅前広場
△ 駅前広場	△ 駅前広場
△ 駅前広場	△ 駅前広場
△ 駅前広場	△ 駅前広場
△ 駅前広場	△ 駅前広場
△ 駅前広場	△ 駅前広場
△ 駅前広場	△ 駅前広場
△ 駅前広場	△ 駅前広場
△ 駅前広場	△ 駅前広場
△ 駅前広場	△ 駅前広場
△ 駅前広場	△ 駅前広場
△ 駅前広場	△ 駅前広場
△ 駅前広場	△ 駅前広場
△ 駅前広場	△ 駅前広場

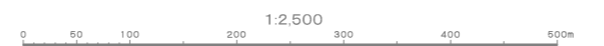
--- 駅前広場	--- 駅前広場
--- 駅前広場	--- 駅前広場
--- 駅前広場	--- 駅前広場
--- 駅前広場	--- 駅前広場
--- 駅前広場	--- 駅前広場
--- 駅前広場	--- 駅前広場
--- 駅前広場	--- 駅前広場
--- 駅前広場	--- 駅前広場
--- 駅前広場	--- 駅前広場
--- 駅前広場	--- 駅前広場
--- 駅前広場	--- 駅前広場
--- 駅前広場	--- 駅前広場
--- 駅前広場	--- 駅前広場
--- 駅前広場	--- 駅前広場
--- 駅前広場	--- 駅前広場

○ 駅前広場	○ 駅前広場
○ 駅前広場	○ 駅前広場
○ 駅前広場	○ 駅前広場
○ 駅前広場	○ 駅前広場
○ 駅前広場	○ 駅前広場
○ 駅前広場	○ 駅前広場
○ 駅前広場	○ 駅前広場
○ 駅前広場	○ 駅前広場
○ 駅前広場	○ 駅前広場
○ 駅前広場	○ 駅前広場
○ 駅前広場	○ 駅前広場
○ 駅前広場	○ 駅前広場
○ 駅前広場	○ 駅前広場
○ 駅前広場	○ 駅前広場
○ 駅前広場	○ 駅前広場



株式会社バスコ調製

1. 平成18年11月
平成18年12月 DSR-14
2. 更新 今期 4年10月
更新 今期 5年 3月



この測量成果は、国土交通省国土情報調査員及び助産者等、関係所管の測量員及び測量成果を使用して得たものである。(承認番号) 平10 測設第261号。
 『この測量成果は、国土情報調査員の助産を受けて得たものである。(承認番号) 平4 測設第468号。』

板倉町都市計画図 21